

мятников тарденуазского пласта Северо-Западного Причерноморья.

Цыбулевку и Катаржино сопровождают четыре пункта следов деятельности мезолитического человека. Они расположены: № I — между Катаржино и Цыбулевкой в 220 м на восток от последней, против дамбы; №№ II, III и IV на запад от Цыбулевки соответственно в 80, 240 и 580 м. Топография следов сходна с расположением основных памятников.

Техника обработки кремня, типологический состав инвентаря перечисленных следов деятельности человека сходны между собой и с основными памятниками.

Для полноты характеристики всех рассматриваемых памятников необходимо отметить свойственные им особенности. Инвентарь Цыбулевки и Катаржино отличаются друг от друга различным удельным весом сечений пластинок и отщепов. Последние преобладают в материалах Катаржино, тогда как сечения пластинок Цыбулевки доминируют в заготовках и в законченных орудиях. Присутствие в инвентаре Цыбулевки и Катаржино единичных позднепалеолитических элементов можно

рассматривать как примесь, т. е. — орудия, подобранные мезолитическим человеком на более древних стоянках, но не получившие развития в условиях изучаемых памятников. Эти элементы не оказывали влияния на тарденуазский характер обработки кремня. Подобные орудия могли быть утилизированы применительно к новому способу производства. Однако использование нуклеусов Цыбулевки как основы для скребел и скребка можно отнести к пережиточным явлениям. Цыбулевка является третьим после Познанки и Гиржево<sup>3</sup> тарденуазским памятником Нижнего Поднестровья и прилегающих к нему территорий, в инвентаре которых есть конические нуклеусы.

Четко выраженные неолитические элементы в памятниках отсутствуют. Основное сходство инвентаря и техники обработки кремня в сочетании с территориальной близостью всех выше перечисленных памятников дает нам право говорить о едином комплексе в хозяйственной деятельности тарденуазцев.

В. И. Красковский

<sup>3</sup> В. Н. Станко. Там же, стр. 165.

#### ПАМЯТНИКИ ЭНЕОЛИТИЧЕСКОЙ КУЛЬТУРЫ ГУМЕЛЬНИЦЫ НА ЛЕВОМ БЕРЕГУ НИЖНЕГО ДУНАЯ

Территория левобережья Нижнего Подунавья богата археологическими памятниками<sup>1</sup>. Одними из наиболее интересных археологических памятников, выявленных здесь в последнее время, являются памятники культуры Гумельницы, которая существовала в IV—III тысячелетиях до н. э.

Многочисленные сосуды и орудия труда этой энеолитической культуры впервые были найдены в 1924 году Б. Ионеску у села Гумельница, расположенного восточнее района Олтенция (Румыния) на левом берегу Дуная. Первые сведения о новой культуре, получившей название «Гумельница», ста-

ли известны в результате археологических раскопок В. Думитреску, проведенных в 1924—1925 годах<sup>2</sup>.

Ныне памятники культуры Гумельницы довольно широко исследованы как на территории Румынии, так и на территории Болгарии (здесь они известны как памятники культуры Караново IV — по В. Микову, — или Караново VI — по Г. Георгиеву). Эти памятники имеют единую культурно-историческую общность, внутри которой выделяются локальные варианты. Энеолитические памятники, выявленные в недавнее время на Юго-Западе СССР, довольно сходны с северо-восточным вариантом ранней Гумельницы (Алдень II)<sup>3</sup>.

<sup>1</sup> До начала исследовательских работ советских археологов на левобережье Нижнего Подунавья, здесь было известно лишь незначительное число памятников археологии. См. Э. Р. Штерн. Бессарабская находка древностей. 1912. МАР, вып. 34, СПб, 1914; Н. Н. Мурзакевич. Открытие древностей близ селения Картад. ЗООИД, т. I, Одесса, 1844, стр. 627—628; Ф. И. Кнауэр. О курганах, раскопанных в Южной Бессарабии. ЧИОН. I, кн. 3, отдел I, Киев, 1889, стр. 32—49; Л. С. Берг. Бессарабия, (Страна — люди — хозяйство). т. I, 1918, стр. 38—40 и др.

<sup>2</sup> VI. Dumitrescu. Fouilles de Gumelnita. "Dacia", vol. II, Bucuresti, 1925, стр. 29—103. VI. Dumitrescu. Découvertes de Gumelnita. Dacia, v. I, Bucuresti, 1924, стр. 325—342.

<sup>3</sup> Т. С. Пассек, Е. К. Черныш. Открытие культуры Гумельницы в СССР. КСИА, вып. 100, М., 1965, стр. 6.

На территории нашей страны культура Гумельница была впервые обнаружена во время археологических разведок, проведенных в 1960 году И. Т. Черняковым на восточном берегу озера Ялпук на северо-западной окраине города Болграда Одесской области УССР<sup>4</sup>.

Дальнейшие разведки, проведенные

Вулканешты II, Озерное) либо расширенные шурфовочные работы (Нагорное II).

Разведки, шурфовки и раскопки дали большое количество материала<sup>5</sup>, позволяющего судить о высоком уровне развития (для того времени) племен, населявших гумельницкие поселения.

Исследования памятников культуры

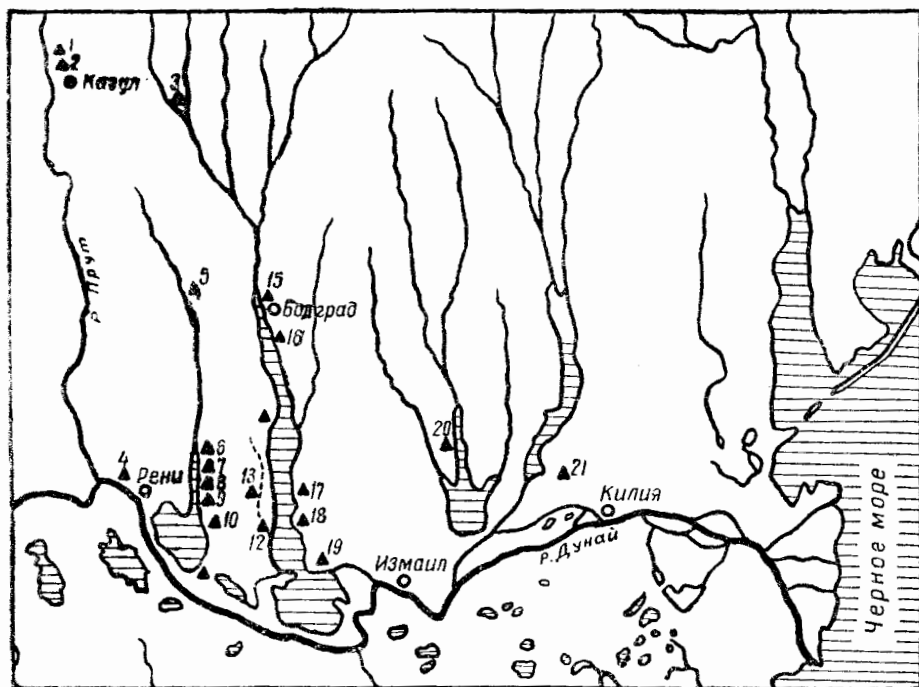


Рис. 1. Схема расположения памятников культуры Гумельница на левобережьи Нижнего Дуная

советскими археологами на Юго-Западе СССР в 1961—1967 годах, помогли установить месторасположения еще 21 гумельницкого поселения<sup>5</sup> (рис. 1).

На некоторых памятниках были проведены частичные раскопки (Болград,

Гумельница — южной соседки трипольской культуры — несомненно помогут более плодотворному изучению этих родственных культур, помогут решению вопросов о взаимоотношениях раннеземледельческих племен, живших на тер-

<sup>4</sup> И. Т. Черняков. Некоторые археологические находки из Болградского района, Одесской области. МАСП, вып. 4, Одесса, 1962, стр. 141.

<sup>5</sup> Е. К. Черныш, И. Т. Черняков. Археологические разведки в Подунавье. КСИА, № 99, М., 1964, стр. 89—96. М. М. Шмаглій, И. Т. Черняков. Археологичні розвідки 1964 р. в Пониззі Дунаю. Археологія, т. XIX, Київ, 1965, стр. 215—221. Л. В. Суботін. Розвідки археологічних пам'яток по берегах оз. Кагул та р. Карасулак. Археологія, т. XXI, Київ, 1968, стр. 227—230. Следует отметить, что 11 из открытых памятников было обнаружено во время разведочных работ Днестро-Дунайской экспедиции Института археологии АН УССР.

<sup>6</sup> На прилагаемых к статье рис. 2, 3, 4 показаны образцы памятников гумельницкой материальной культуры, хранящиеся в фондах Болградского народного историко-краеведческого музея, Измаильского музея А. В. Суворова и Одесского археологического музея.

ритории современной Украины и Балкан в конце IV — начале III тысячелетия до н. э.

С целью по возможности способствовать решению этих вопросов и делается попытка картографирования памятников энеолитической культуры Гумельницы Юго-Запада Советского Союза. В данной статье учтены все памятники этой культуры на юге Украинской ССР и Молдавской ССР известные в настоящее время<sup>7</sup>. Часть материалов рассматриваемых памятников опубликована<sup>8</sup>. Сведения о поселениях Болград II, Лопатика и у с. Кокора публикуются впервые.

1. Кокора I. Поселение расположено в 60 м северо-западнее села Кокора, Кагульского района, МССР на мысу, образованном долиной р. Прут и входящей в нее балкой. Поселение разрушается глиняными карьерами и периодическим распахиванием его поверхности. В обрывах карьера (на западной окраине поселения) и небольшого оврага, проходящего через центр поселения, видны профили хозяйственных ям и землянок. Глубина некоторых землянок достигает 2 м от современной поверхности. На территории поселения найдены фрагменты гумельницкой посуды и обломок плоской глиняной женской статуэтки. Поселение обнаружено в 1966 году В. С. Бейлекчи.

Фонды музея археологии Института истории АН МССР.

2. Кокора II. Поселение расположено на юго-западной окраине с. Кокора. На обрывистых склонах овражков, пересекающих поселение, замечены профили разрушенных хозяйственных ям. На территории поселения собраны фрагменты керамики культуры Гумельницы. Поселение обнаружено в 1966 году В. А. Дергачевым.

Фонды музея археологии Института истории АН МССР.

3. Лопатика. Поселение расположено в 500 м юго-восточнее одноименного села Кагульского района МССР. Обнаружено в 1965 г. Б. А. Тарабукиным. В 1966 г. раскапывалось экспедицией, руководимой Г. П. Сергеевым, в 1968 г. — экспедицией Института истории АН МССР, возглавлявшейся В. С. Бейлекчи.

Фонды Кишиневской историко-краеведческого музея. Фонды музея археологии Института истории АН МССР.

4. Рени. Поселение в 2 км западнее города Рени, Одесской области, УССР на второй и третьей террасах левого берега реки Дунай. Площадь распространения находок керамики культуры Гумельницы 500×400 м. Территория поселения сильно разрушена при строительстве и оврагами. Восточная и северная окраины поселения распахиваются. Гумельницкая керамика представлена обломками грубой толстостенной посуды и фрагментами тонкостенной, хорошо залощенной каннелированной посуды. Вся керамика светлых тонов: серого, желтого и светло-оранжевого. На поселении встречаются кости животных и куски глиняной обмазки жилищ. Культурный слой прослеживается в оврагах, его толщина колеблется от 60 до 80 см. Поселение обнаружено в 1964 году Л. В. Субботиным.

Фонды Болградского музея.

5. Вулканешты II. Поселение расположено в 700 м севернее районного центра МССР Вулканешты на восточном берегу р. Кагул. Площадь распространения находок около 500×70 м. На распаханной поверхности большое количество керамики и кусков глиняной обмазки жилищ, обломки каменных сверленых топоров и т. д. Поселение обнаружено в 1962 году И. Т. Черняковым. В 1963—65 гг. на его территории Молдавской экспедицией АН СССР совместно с Институтом истории АН МССР проводились раскопки. В результате раскопок выявлен глинобитный поджилища, напоминающий трипольский. Найдено большое количество посуды, каменных и кремневых орудий труда, зернотерок, культовых статуэток, обломки столшков-алтарей, глиняных амулетов, костей животных и т. д. Прекрасно лощенная посуда преимущественно оранжевого и желтого цветов. Многие сосуды орнаментированы спиралями, которые нанесены белой краской, а также углубленным орнаментом.

С. Н. Бибилов — стр. 96—99. Т. С. Пассек — стр. 91. Т. С. Пассек, Е. К. Черныш<sub>1</sub> — стр. 15—16. Т. С. Пассек, Е. К. Черныш<sub>2</sub> — стр. 11, 12. Е. К. Черныш, И. Т. Черняков — стр. 95, 96.

<sup>7</sup> Порядковые номера в тексте соответствуют номерам памятников на карте, прилагаемой к статье. Названия памятников в статье соответствуют их первоначальным условным наименованиям, которые были даны поселениям во время их открытия.

<sup>8</sup> В сводке указываются только инициалы, фамилия автора и цифра, соответствующая номеру работы, упоминающей о данном памятнике, а также указаны фонды, где хранятся вещественные материалы памятников. Полные данные источников приведены в конце статьи.

Е. К. Черныш<sub>2</sub> — стр. 14, 15. Е. К. Черныш<sub>3</sub> — стр. 84—96. Т. С. Пассек, В. С. Титов — стр. 76—77. Фонды музея археологии Института истории АН МССР. Фонды Кишиневского историко-краеведческого музея. Фонды института археологии АН УССР.

6) Этудлия II. В 500 м южнее села Этудлия, Вулканештского района МССР, на высоком восточном берегу оз. Кагул найдено много обломков тонкостенной лощеной посуды черного и коричневого цветов. На некоторых обломках следы росписи белой краской. Площадь распространения находок (50×100 м) с севера ограничена балкой. Поселение обнаружено в 1964 году Л. В. Субботиним.

Л. В. Субботин — стр. 227, 228. Фонды Одесского археологического музея.

7) Этудлия V. Поселение в 300 м юго-восточнее птицефермы с. Этудлия на высоком (до 13 м) восточном берегу оз. Кагул. На площади 50×100 м найдены обломки посуды, два кремневых орудия труда. Территория поселения с юга ограничена оврагами. Поселение обнаружено в 1964 году Л. В. Субботиним.

Л. В. Субботин — стр. 228. Фонды Одесского археологического музея.

8) Этудлия VI. В 600—700 м южнее птицефермы колхоза с. Этудлия на второй террасе восточного берега оз. Кагул собраны обломки посуды, встречается глиняная обмазка жилищ, обломки зернотерок. Площадь распространения находок (50×100 м) ограничена с востока невысоким валом, с запада обрывом к озеру, с юга и севера — оврагами. Поселение обнаружено в 1964 году Л. В. Субботиним.

Л. В. Субботин — стр. 228—230. Фонды Одесского археологического музея.

9) Ренийский II. В 5,5 км севернее села Нагорное, Ренийского района, Одесской области, УССР (на земле совхоза «Ренийский») собраны фрагменты тонкостенной лощеной керамики и обломки толстостенной грубой посуды. Поселение расположено на второй террасе восточного берега оз. Кагул и занимает территорию примерно 100×50 м. Обнаружено в 1964 году Л. В. Субботиним.

Л. В. Субботин — стр. 230. Фонды Одесского археологического музея.

10) Нагорное II. Поселение обнаружено в 1 км южнее с. Нагорное на мысе, образованном обрывами берега оз. Кагул (высота мыса более 20 м). Найденное на поселении большое количество керамики хорошо делится на две группы: 1 — обломки тонкостенных лощеных сосудов, украшенных рифления-

ми, росписью белой краской; 2 — обломки толстостенной грубой посуды, украшенной налепными валиками со следами пальцевого вдавливания. Среди находок — обломки дуршлага с коническими отверстиями, обломки каменных топоров, кремневых скребков, антропоморфные глиняные статуэтки, глиняные амулеты и т. д. На территории поселения (площадь его 60×100 м) встречаются кости животных, куски глиняной обмазки жилищ. Толщина культурного слоя более двух метров (прослеживается в обрывах). Поселение обнаружено в 1964 году Л. В. Субботиним. Шурфовочные работы, проведенные на поселении отрядом Днестро-Дунайской экспедиции АН УССР под руководством Н. М. Шмаглия в 1964 г. и отрядом Нижне-Днестровской экспедиции АН УССР под руководством С. Н. Бибикова в 1966 г., подтвердили наличие глинобитных наземных жилищ, а также выявили и наличие на поселении жилищ земляночного типа.

Л. В. Субботин — стр. 230. Фонды Одесского археологического музея. Фонды Института археологии АН УССР.

11) Орловка II. В двух километрах западнее села Орловка, Ренийского района, Одесской области, УССР расположено городище, имеющее название «Каменная гора». Несколько восточнее него расположено поселение, на котором найдена гумельницкая керамика. Среди находок обломок тонкостенного лощеного кубка со следами росписи белой краской, а также обломок лощеного сосуда с орнаментом, нанесенным вдавливаниями концом тростника. Памятник обнаружен в 1962 году И. Т. Черняковым.

Е. В. Бесфамильная<sub>1</sub> — стр. 93. Е. К. Черныш, И. Т. Черняков — стр. 96. Фонды Одесского археологического музея.

12) Плавни I. Поселение находится севернее села Плавни, Ренийского района, Одесской области, УССР на восточном краю балки. Среди находок обломки лощеных сосудов культуры Гумельницы. Поселение обнаружено в 1962 году И. Т. Черняковым.

Е. В. Бесфамильная<sub>1</sub> — стр. 93. Т. С. Пассек, Е. К. Черныш<sub>1</sub> — стр. 16. Е. К. Черныш, И. Т. Черняков — стр. 93. Фонды Одесского археологического музея.

13) Плавни IV. Поселение расположено в 2,5 км севернее с. Плавни. Территория поселения занята под сад, на востоке ограничена балкой. На поверхности обломки лощеной лепной керамики, кости животных. При зачистке края балки определен культурный слой толщиной 70 см. Поселение обна-

ружено в 1962 году И. Т. Черняковым.

Е. В. Бесфамильная<sup>1</sup> — стр. 93. Е. К. Черныш, И. Т. Черняков — стр. 93. Фонды Одесского археологического музея.

14. Владычень VIII. В 2 км южнее села Владычень, Болградского района Одесской области, УССР, на западном берегу оз. Ялпых, на площади 500×100 м собрано много обломков посуды. Гумельницкая керамика представлена фрагментами лошених сосудов. Поселение обнаружено в 1962 году И. Т. Черняковым.

Е. В. Бесфамильная<sup>1</sup> — стр. 93. Т. С. Пассек, Е. К. Черныш<sup>1</sup> — стр. 16. Е. К. Черныш, И. Т. Черняков — стр. 91—93. Фонды Одесского археологического музея.

15. Болград. Поселение (площадью 2—3 га) расположено на северо-западной окраине города Болграда, Одесской области, УССР на восточном берегу озера Ялпых. С запада территория поселения ограничена обрывистым берегом озера, с юга и севера — оврагами. Культурный слой достигает 2 м. Северная часть поселения занята лесополосой, основная территория поселения распахивается. На поверхности найдены обломки сероглиняных и красноглиняных лошених лепных сосудов с рифленой либо заглаженной поверхностью. Стенки некоторых сосудов украшены глубоко вдавленными полосами, сердечкоподобными вдавлениями, налепным валиком с ямочным орнаментом. Поселение обнаружено в 1960 году И. Т. Черняковым<sup>9</sup>. В 1961 г. на территории поселения была проведена шурфовка, а в 1962—63 годах — раскопки, которые проводились Молдавской экспедицией АН СССР под руководством Т. С. Пассек совместно с Одесским археологическим музеем. Раскопки выявили на поселении большие землянки и наземные глинобитные жилища. Найдено много керамики. Некоторые обломки грубой кухонной посуды имеют нарочито шероховатую поверхность, либо на поверхности сделаны борозды, проведенные пальцами по сырой глине. Кроме того, часть керамики украшена налепными валиками, бугорками, ушками. Большую часть посуды составляют лошение сосуды, украшенные орнаментом, который выполнен графитом, белой или красной краской. На поселении найдены обломки черепов взрослых людей и одно детское погребение. Среди находок также кости диких и домашних животных, рыб, каменные зернотер-

ки, растиральники, небольшие топоры, кремневые скребла, ножи, вкладыши серпов, костяные изделия, кольцо и четырехгранное шило из меди, обломки глиняных антропоморфных статуэток, столбиков-алтарей и др.

Е. В. Бесфамильная<sup>1</sup> — стр. 93—94. Е. К. Черныш<sup>2</sup> — стр. 9—12. Т. С. Пассек, сек — стр. 90, 91. Т. С. Пассек, Е. К. Черныш<sup>1</sup> — стр. 7—16. Т. С. Пассек, Е. К. Черныш<sup>2</sup> — стр. 9—12. Т. С. Пассек, В. С. Титов — стр. 76, 77. Е. К. Черныш<sup>1</sup> — стр. 24—30. Е. К. Черныш<sup>2</sup> — стр. 14—15. Е. К. Черныш<sup>3</sup> — стр. 84—86. И. Т. Черняков<sup>1</sup> — стр. 141. Фонды Одесского археологического музея. Фонды Болградского музея.

16. Болград II. В 10 км южнее г. Болграда на восточном высоком берегу озера Ялпых собраны обломки гумельницкой керамики. Среди них фрагмент серого лошенного кубка, на выпуклых боках которого было четыре налена, обломки хорошо залощенного сосуда желтого цвета с рифлением, под которым расположены неглубокие косые насечки (рис. 2). Поселение обнаружено в 1965 году П. В. Субботным.

Фонды Одесского археологического музея.

17. Озерное. Поселение находится в 5 км севернее села Озерное, Измаильского района, Одесской области, УССР на высоком восточном берегу озера Ялпых. Культурный слой, который прослеживается на протяжении более 100 м в обрывах берега, насыщен фрагментами керамики, орудий труда, костей животных. Поселение обнаружено в 1963 году В. К. Чигриным. В 1964—65 гг. на месте поселения Молдавская экспедиция АН СССР проводила археологические раскопки. В результате раскопок здесь было обнаружено три строительных горизонта. В землянках преобладала керамика темных тонов (серых, черных), в наземных жилищах — светлых тонов (желтых). По форме, отделке и орнаментации керамика поселения также разнообразна (рис. 3): котлообразные горшки с нарочито неровной поверхностью (шероховатой), пальцевым или налепным орнаментом; лошение сосуды с тонкими стенками, сосуды с окрашенной в красный цвет поверхностью и др. В жилищах много костей домашних и диких животных, костяной и кремневый инвентарь, каменные топоры (рис. 4), обломки глиняных женских статуэток. Найдена так-

<sup>9</sup> И. Т. Черняков правильно определил лошеную керамику, украшенную белой краской, как гумельницкую, но в связи с тем, что культура Гумельница была впервые обнаружена на территории СССР, часть собранной керамики этой культуры он ошибочно отнес к Триполью.

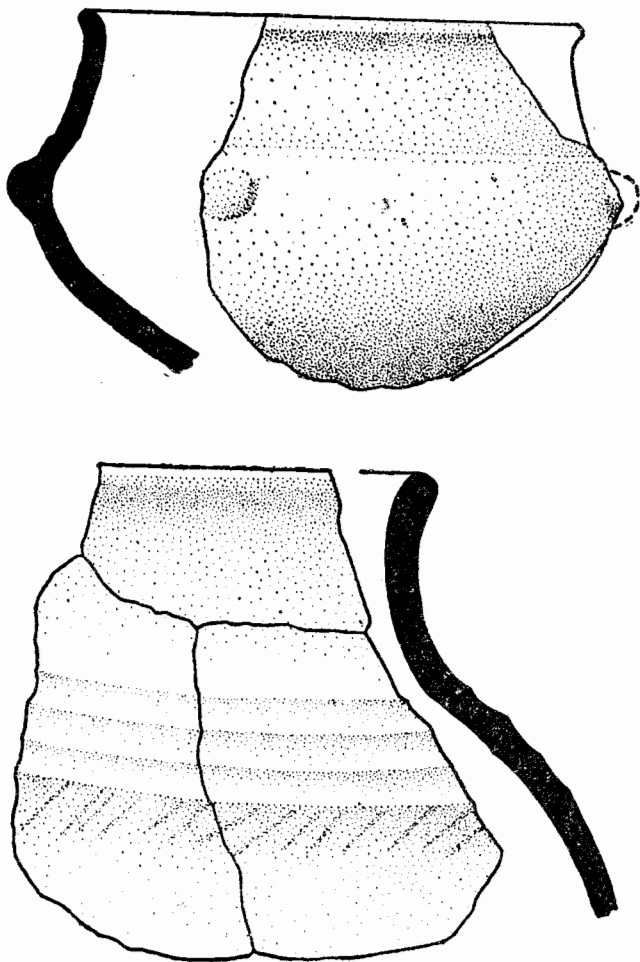


Рис. 2. Керамика из поселения Болград II

же одна антропоморфная статуэтка из рога благородного оленя.

Е. В. Бесфамильная<sub>1</sub> — стр. 93, 94.  
Е. В. Бесфамильная<sub>2</sub> — стр. 13, 14. С. Н. Бибииков — стр. 96, 99. Т. С. Пассек — стр. 90. Т. С. Пассек, Е. К. Черныш<sub>1</sub> — стр. 16. Т. С. Пассек, Е. К. Черныш<sub>2</sub> — стр. 11. Т. С. Пассек, В. С. Титов — стр. 76, 77. Е. К. Черныш<sub>3</sub> — стр. 84—86. Е. К. Черныш, Е. В. Бесфамильная — стр. 40—42. Фонды Одесского археологического музея. Фонды Измаильского музея А. В. Суворова. Фонды Института археологии АН СССР.

18. Озерное II. На восточном берегу озера Яллух в 1,5—2 км южнее с. Озерного собраны обломки лощеных сосудов с типично гумельницкой массой. Площадь распространения находок (50×100 м) с запада ограничена обры-

вистым берегом озера, с юга — небольшой балкой. Поверхность поселения распахивается. Поселение обнаружено в 1964 году И. Т. Черняковым.

И. Т. Черняков<sub>2</sub> — стр. 46, 47. М. М. Шмаглей, И. Т. Черняков — стр. 216. Фонды Одесского археологического музея.

19. Ново-Некрасовка I. Поселение расположено на юго-восточной окраине села Ново-Некрасовка, Измаильского района, Одесской области, УССР. На высоком мысе (7—10 м), образованном поймой р. Репиды и озера Кугурлуй (которое является как бы продолжением на юг озера Яллух) хорошо прослеживались 12 золистых пятен, усеянных кусками глиняной обкладки, обломками костей животных, кремня и керамики. Собранная керамика

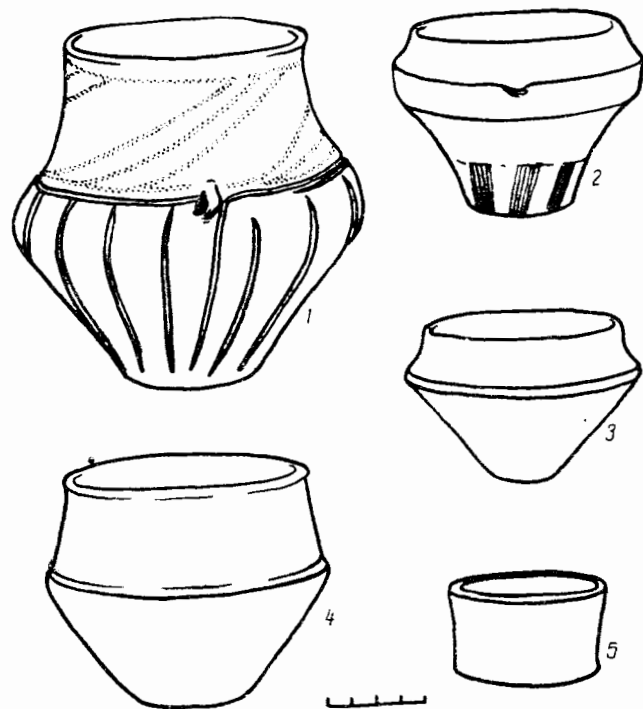


Рис. 3. Сосуды культуры Гумельницы  
1-4 из поселения Озерное; 5 — из поселения Болград

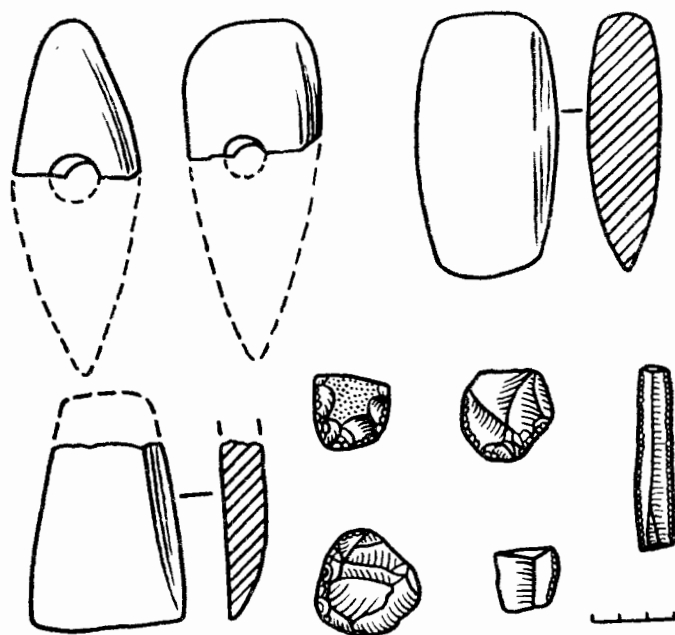


Рис. 4. Орудия труда из камня и кремня (поселение Озерное)

представлена обломками больших кухонных красноглиняных сосудов, украшенных валиковым и пальцевым орнаментом, обломками лошених тонкостенных мисочек и кубков, орнаментированных рифлением или росписью белой краской. Площадь распространения находок  $50 \times 500$  м. Культурный слой толщиной 1,5—2 м. Поселение обнаружено И. Т. Черняковым в 1964 г. В том же году, а также в 1966 г. разведывательными отрядами Днестро-Дунайской археологической экспедиции АН УССР и Нижне-Днестровской археологической экспедиции АН УССР на поселении были проведены шурфовочные работы, во время которых было собрано много керамики (в том числе женская глиняная статуэтка) и кремневых орудий труда.

И. Т. Черняков<sub>2</sub> — стр. 46, 47. М. М. Шмаглей, И. Т. Черняков — стр. 216. Фонды Одесского археологического музея. Фонды Института археологии АН УССР.

20. Утконосовка. Поселение находится в 3 км севернее села Утконосовка, Измаильского района, Одесской области, УССР на мысе, образованном западным берегом озера Катлабух и балкой, впадающей в озеро. Площадь поселения  $100 \times 300$  м. Из собранной здесь гумельницкой керамики обращают на себя внимание обломки сосудов, украшенных трехцветной росписью (красная, коричневая и желтая), надетыми валиками с пальцевыми углублениями и парными налепами, имитирующими ручки. Поселение обнаружено в 1964 году И. Т. Черняковым.

И. Т. Черняков<sub>2</sub> — стр. 46, 47. М. М. Шмаглей, И. Т. Черняков — стр. 220, 221. Фонды Одесского археологического музея.

21. Омарбия. Поселение расположено в 0,5 км на юго-восток от поселка Омарбия, Килийского района, Одесской области, УССР на плато левого коренного берега реки Дунай. С юга поселение ограничено обрывом Дунайского коренного берега, на юго-востоке ограничено балкой. В культурном слое (толщина 60 см) прослеживаются зольные пятна. На поверхности много костей животных, кремня. Гумельницкая керамика представлена обломками лошених кубков. Поселение обнаружено в 1964 году И. Т. Черняковым.

И. Т. Черняков<sub>2</sub> — стр. 46, 47. М. М.

Шмаглей, И. Т. Черняков — стр. 219, 220. Фонды Одесского археологического музея.

22. Утконосовка II. На западном берегу озера Катлабух у юго-западной окраины села Утконосовка собрана лепная керамика культуры Гумельницы. Поселение обнаружено в 1966 году Н. М. Кравченко.

Фонды Института археологии АН УССР.

Обзор местонахождения памятников энеолитической культуры Гумельницы на территории СССР показывает, что большинство из них расположено на высоких берегах пресноводных озер. Остальные памятники находятся на склонах рек, балок. Зачастую места поселений и по краям ограничены балками, оврагами.

Поселения занимают площадь от 0,5 до 3 га. Мощность культурных слоев — от 0,5 до 2,5 м. Наиболее насыщенные и толстые слои, наличие двух-трех строительных горизонтов (что указывает на длительное существование жизни на данном месте) наблюдаются у поселений, расположенных на высоких мысах или плато, ограниченных глубокими оврагами.

К сожалению, на подавляющем большинстве поселений культурный слой либо нарушен ежегодной вспашкой и другими земляными работами, либо значительная часть поселений разрушена оврагами или при оседании и обвалах прибрежной почвы. А поселение Ново-Некрасовка I почти полностью уничтожено земляными работами.

На местах большинства гумельницких поселений, позже существования гумельницкой культуры, располагались (и неоднократно) поселения других археологических культур. На это указывают находки керамики и иных предметов материальной культуры эпохи бронзы, черняховской и салтовской культур, славян IX—X веков и др.

Учитывая расположение памятников культуры Гумельницы, открытых в 1960—67 годах, границы распространения этой культуры на территории Советского Союза охватывают район пресноводных озер и впадающих в них рек в дельте Дуная, ограничиваясь на западе рекой Прут. Надеемся, что дальнейшие археологические исследования помогут уточнить эти границы.



## УСЛОВНЫЕ СОКРАЩЕНИЯ

- Бесфамильная<sub>1</sub>— Бесфамильная Е. В., Поселения культуры Гумельница на Украине, КС ОАМ за 1962 год, Одесса, стр. 92—94.
- Бесфамильная<sub>2</sub>— Бесфамильная Е. В. Раскопки у села Озерное Измаильского района летом 1964 года, Тезисы докладов Шестой научной сессии Одесского археологического музея, Одесса, 1965, стр. 13—14 (ротапринт).
- Бибииков— Бибииков С. Н. О хронологическом разделении памятников Триполья А и памятников типа Гумельница (Алдень II) на Юго-Западе СССР. Седьмой международный конгресс доисториков и протоисториков, Доклады и сообщения археологов СССР, М., 1966, стр. 93—99.
- Пассек— Пассек Т. С. Неолит Поднепровья, там же, стр. 90—92.
- Пассек и Черныш<sub>1</sub>— Пассек Т. С., Черныш Е. К. Открытие культуры Гумельница в СССР. КС ИА АН СССР, вып. 100, М., 1965, стр. 6—18.
- Пассек и Черныш<sub>2</sub>— Пассек Т. С., Черныш Е. К. Результаты изучения древнеземледельческих поселений в Нижнем Подунавье. Тезисы докладов Шестой научной сессии Одесского археологического музея, Одесса, 1965, стр. 9—12 (ротапринт).
- Пассек и Титов— Пассек Т. С., Титов В. С. Изучение энеолитических поселений культуры Гумельница (IV—III тысячелетия до н. э.). Археологические открытия 1965 года, М., 1966, стр. 76—77.
- Субботин— Суботин Л. В. Розвідки археологічних пам'яток по берегах озера Кагул та річки Карасулак. Археологія, т. XXI, Київ, 1968, стр. 227—235.
- Черныш<sub>1</sub>— Черныш Е. К. Многослойное поселение у города Болграда Одесской области. КС ОАМ за 1962 год, Одесса, 1964, стр. 24—30.
- Черныш<sub>2</sub>— Черныш Е. К. Исследование культуры Гумельница на левобережье Нижнего Дуная. Тезисы докладов Первого симпозиума по археологии и этнографии Юго-Запада СССР, Кишинев, 1964, стр. 14—15.
- Черныш<sub>3</sub>— Черныш Е. К. Глинобитные жилища культуры Гумельница в Нижнем Подунавье. Новое в советской археологии, М., 1965, стр. 84—86.
- Черныш и Бесфамильная— Черныш Е. К., Бесфамильная Е. В. Поселение культуры Гумельница у села Озерное. КС ОАМ за 1963 год, Одесса, 1965, стр. 40—42.
- Черныш и Черняков— Черныш Е. К., Черняков И. Т. Археологические разведки в Подунавье. КС ИА АН СССР, вып. 99, М., 1964, стр. 89—96.
- Черняков<sub>1</sub>— Черняков И. Т. Некоторые археологические находки из Болградского района Одесской области. МАСП, вып. 4, Одесса, 1962, стр. 138—143.
- Черняков<sub>2</sub>— Черняков И. Т. Разведки археологических памятников в приморской части Дуная и Днестра на территории Одесской области. Тезисы докладов Первого симпозиума по археологии и этнографии Юго-Запада СССР, Кишинев, 1964, стр. 46—47.
- Шмаглій і Черняков— Шмаглій М. М., Черняков І. Т. Археологічні розвідки 1964 року в Пониззі Дунаю. Археологія, т. XIX, Київ, 1965, стр. 215—221.
- Археологические материалы хранятся в фондах следующих научно-исследовательских учреждений и музеев:
- Института археологии АН СССР (Москва);
- Института археологии АН УССР (Киев);
- Института истории АН МССР (Кишинев);
- Государственного историко-краеведческого музея Молдавской ССР (Кишинев);
- Одесского археологического музея;
- Измаильского музея А. В. Суворова;
- Болградского народного историко-краеведческого музея.

Л. В. Субботин

Примечание редакции: Настоящая статья принята к публикации в июне 1969 г. до выхода работы В. С. Бейлекчи «Поселения культуры Гумельница на территории СССР (материалы к археологической карте), опубликованной в 1970 г. в «Известиях Академии Наук Молдавской ССР», № 2.

## НЕКОТОРЫЕ ИТОГИ ИССЛЕДОВАНИЯ БЕРЕЗОВСКОГО ПОСЕЛЕНИЯ

В связи с недостаточной изученностью трипольских памятников с ранней расписной керамикой в 1962 году отрядом археологической экспедиции Одесского государ-

ственного университета были начаты стационарные исследования поселения у Березовской ГЭС на Южном Буге<sup>1</sup>. С 1962 по 1965 гг. вскрыта часть поселения пло-

<sup>1</sup> В. П. Цыбесков. Трипольское поселение возле Березовской ГЭС. КС ОГАМ, Одесса, 1964, стр. 30. В 1955 году небольшие раскопки производил здесь В. Н. Даниленко.