

ПРИЛОЖЕНИЯ

БОЛГРАДСКИЙ КУРГАНЫЙ МОГИЛЬНИК

Л. В. СУББОТИН, Н. М. ШМАГЛИЙ

В 1966—67 гг. отрядом Днестро-Дунайской экспедиции Института археологии АН УССР были проведены раскопки курганного могильника у г. Болграда Одесской области, обследованного в 1960 году И. Т. Черняковым¹. Могильник, состоящий из 10 курганов различных размеров, был расположен на всхолмленной части плато, непосредственно за северо-восточной окраиной г. Болграда, в 1,5—2 км восточнее озера Ялтух (рис. 1). Все курганы ежегодно подвергались разрушению в результате вспашки и других видов хозяйственной деятельности (рытья ям, траншей, планировки поля). Курганные насыпи сильно расплылись, их границы и формы нечеткие.

Курган № 1

Этот курган (рис. 2) является самым большим из всей группы². Его высота равна 2 м; диаметр — 54 м. Он часто подвергался разрушению (помимо ежегодной вспашки и снесения в 1953 г. вершины, на кургане неоднократно рылись ямы и траншеи, в его насыпи устраивались склады и землянки). О последнем свидетельствуют как рассказы старожилов, так и раскопки: в южной части кургана обнаружены следы современного

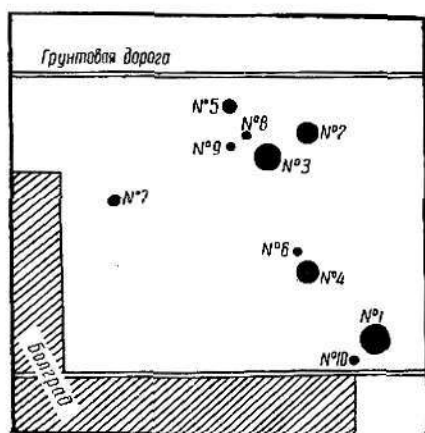


Рис. 1. Схема расположения курганов у Болграда

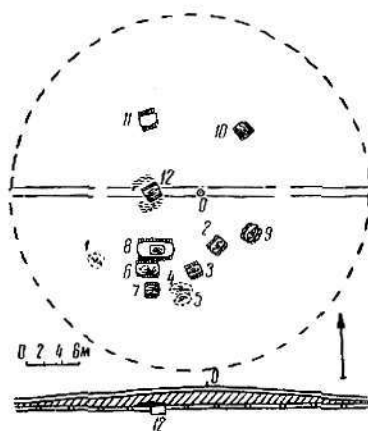


Рис. 2. План и профиль кургана № 1 Болградского могильника

¹ И. Т. Черняков. Некоторые археологические находки из Болградского района Одесской области. МАСП, вып. 4, Одесса, 1962, стр. 141—143.

² Номера курганов давались по мере их раскопок.

сооружения (кирпичи, проволока, обломки железных изделий, остатки оштукатуренных стен, куски извести и т. п.).

Погребение 1. Обнаружено в юго-западной части кургана на глубине 120 см. Погребенный лежал в скорченном положении, на левом боку, головой на юго-восток. Руки поднесены кистями к лицу (рис. 10, 9). В области живота лежал лепной сосуд баночной формы. Поверхность шероховатая, темно-серого цвета (рис. 10, 7). Погребальная яма не прослежена.

Погребение 2. Обнаружено в южной части кургана на глубине 120 см. Погребальная яма несколько неправильной прямоугольной формы имела размеры 180×110 см, глубину — 50 см. Яма была перекрыта деревянными плахами (некоторые толщиной до 20 см). Дно ее покрыто растительной подстилкой. Погребенный лежал на спине, головой на юго-запад, с подогнутыми ногами, коленями кверху. Впоследствии ноги западали влево. Руки вытянуты вдоль тела (рис. 3, 5). Костяк обильно посыпан красной охрой.

Погребение 3. Обнаружено в южной части кургана на глубине 130 см. Погребальная яма имела прямоугольную форму, размером 150×100 см, глубиной — 60 см. Яма была перекрыта деревянными плахами, на дне ее обнаружены следы подстилки из коры и камыша. Погребенный лежал на спине, головой на юго-запад. Ноги, согнутые в коленях, первоначально, очевидно, были поставлены коленями вверх, затем упали на правую сторону. Руки вытянуты вдоль тела (рис. 3, 1). Костяк обильно посыпан красной охрой.

Погребение 4. Обнаружено в юго-западной части кургана на глубине 175 см. Погребенный лежал на спине в вытянутом положении, головой на запад. Костяк очень плохой сохранности. Погребальная яма не прослежена.

Погребение 5. Обнаружено в юго-западной части кургана на глубине 175 см. Погребенный лежал в скорченном положении, на левом боку, головой на восток. Костяк очень плохой сохранности. Погребальная яма не прослежена.

Погребение 6. Обнаружено в юго-западной части кургана на глубине 120 см. Погребальная яма имела прямоугольную форму со слегка округленными углами, размером 230×120 см, глубиной — 130 см. Яма была перекрыта бревнами (некоторые диаметром в сечении до 30 см), положенными поверх тростниковой циновки. На дне ямы прослежены остатки подстилки из коры и тростника. Погребенный лежал на спине, головой на запад. Ноги, согнутые в коленях, первоначально, очевидно, были поставлены коленями вверх, затем упали на правую сторону (рис. 3, 2). Костяк обильно окрашен красной охрой.

Погребение 7. Обнаружено в юго-западной части кургана на глубине 140 см. Погребальная яма имела прямоугольную (с округленными углами) форму и размеры: 140×90 см, глубина — 100 см. Яма была перекрыта деревянными плахами, ее дно покрыто растительной подстилкой. Погребенный лежал на спине, головой на запад. Ноги, согнутые в коленях, первоначально, очевидно, были поставлены коленями вверх, затем упали на левую сторону (рис. 3, 4). Костяк обильно посыпан красной охрой.

Погребение 8. Обнаружено в юго-западной части кургана на глубине 200 см. Погребальная яма имела уступ. Верхняя часть ямы была четырехугольной формы с закругленными углами. Ее размеры: 380×190 см, глубина — 50 см. Нижняя часть ямы имела также прямоуголь-

ную форму (с округленными углами), размером 150×110 см, глубиной — 110 см. Верхняя часть ямы была перекрыта тростниковой циновкой и деревянными плахами. Дно погребальной ямы покрыто корой и толстым слоем тростника (толщина до 1,5 см). Погребенный лежал на спине, головой на восток. Ноги, согнутые в коленях, первоначально, очевидно, были поставлены коленями вверх, затем упали на правую сторону. Руки вытянуты вдоль тела. Череп сильно раздавлен (рис. 4, 1). Костяк обильно покрыт красной охрой (местами с фиолетовым оттенком). У правого плеча и в изгибе правой ноги найдены крупные куски фиолетовой охры.

Погребение 9. Обнаружено в юго-восточной части кургана на глубине 180 см. Погребальная яма неправильной овальной формы имела размеры 200×140 см, глубину — 65 см. Судя по остаткам дерева, яма имела деревянное перекрытие, поверх которого были положены каменные плиты небольшого размера ($40 \times 30 \times 10$ см и менее). Часть дна ямы (непосредственно под погребенным) была покрыта корой. Дно ямы довольно неровное: бугристое с частыми выемками. Стены ямы, а частично и дно, были обмазаны белой глиной. Непосредственно под костяком (в районе левого плеча) обнаружено скопление угольков. Погребенный лежал на спине в вытянутом положении, руки — вдоль тела. Головой ориентирован на юго-запад. Череп завалился на бок вправо (рис. 10, 5). У черепа и под его затылочной частью найдено 7 обломков медных трубчатых бусинок и 2 костяные бусинки. В области таза найден костяной амулетик (рис. 10, 6).

Погребение 10. Обнаружено в северо-восточной части кургана на глубине 160 см. Погребальная яма имела форму прямоугольника со слегка округленными углами, размером 160×110 см, глубиной 60 см. Яма была перекрыта деревянными плахами. На дне — следы растительной подстилки из коры. Погребенный лежал на спине, головой на ССЗ. Ноги, согнутые в коленях, первоначально были поставлены коленями вверх, а затем распались в виде ромба. Череп завалился влево. Руки вытянуты вдоль тела. Левая рука немного отклонена в сторону (рис. 3, 3). Костяк обильно посыпан красной охрой. Кое-где на костях, а также на подстилке, следы фиолетовой краски.

Погребение 11. Обнаружено в северной части кургана на глубине 145 см. Погребальная яма была прямоугольной формы со слегка округленными краями, однако ее юго-западная часть имеет рвано-волнистые края и несколько шире северо-восточной части. Яма ориентирована по линии ЮЗЗ—СВВ. Ее размеры: 220×130 см, глубина — 130 см. Яма имела деревянное перекрытие поверх тростниковой циновки. На дне прослежена подстилка из коры. В заполнении ямы найдено лишь несколько обломков человеческих костей. Погребение, очевидно, ограблено.

Погребение 12. Обнаружено в центральной части кургана на глубине 180 см. Погребальная яма несколько неправильной прямоугольной формы с четко острыми углами имела размеры 160×120 см, глубину — 100 см. Она была перекрыта деревянными плахами, а дно устлано подстилкой из коры. Стенки ямы обмазаны тонким слоем белой глины. Погребенный лежал на спине, головой на СВВ. Ноги, согнутые в коленях, первоначально были поставлены коленями вверх, а затем упали на левую сторону. Руки вытянуты вдоль тела (рис. 4, 3). Костяк (за исключением нижней части правой руки) обильно окрашен красной охрой. За черепом стоял перевернутый вверх дном лепной горшок, заполненный землей, со следами отломанной в древности ручки (рис. 4, 4). У головы найдена костяная проколка. Это погребение является основным.




Рис. 3. Планы погребений из курганов Болградского могильника
 1 — погр. 3 кургана № 1; 2 — погр. 6 кургана № 1; 3 — погр. 10 кургана № 1; 4 — погр. 7 кургана № 1; 5 — погр. 2 кургана № 1; 6 — погр. 2 кургана № 3

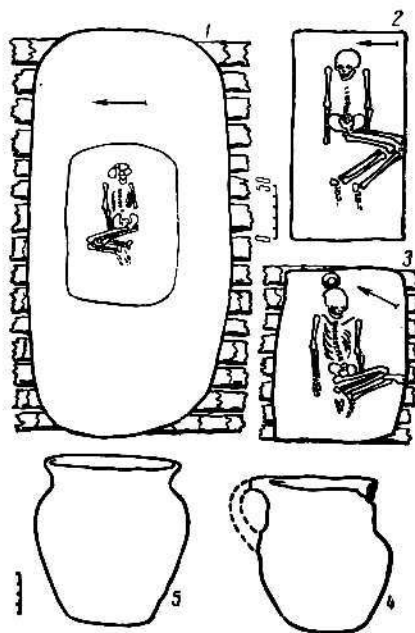


Рис. 4. Планы погребений и сосуды из курганов Болградского могильника:
 1 — погр. 8 кургана № 1; 2 — погр. 4 кургана № 7; 3 — погр. 12 кургана № 1; 4 — сосуд из погр. 12 кургана № 1; 5 — сосуд из погр. 4 кургана № 4

Курган № 2

Курган имел высоту 1,5 м, диаметр — 40 м. Его насыпь состояла из черноземного грунта (рис. 5).

Погребение 1. Обнаружено в северо-западной части кургана на глубине 40 см. Погребенный лежал на спине в вытянутом положении, головой на северо-восток. Руки слегка изогнуты в локтях и лежат вдоль тела. Сохранность костяка плохая. Погребальная яма не прослеживалась.

Погребение 2. Обнаружено в центральной части кургана на глубине 80 см. Погребенный лежал на животе в вытянутом положении, ориентирован на запад. Череп отсутствовал. Погребальная яма не прослеживалась.

Погребение 3. Обнаружено в центральной части кургана на глубине 120 см. Костяк очень плохой сохранности. Судя по останкам, погребенный лежал на правом боку, в скорченном положении, головой на ЮЮЗ. Погребальная яма не прослеживалась.

Погребение 4. Обнаружено в южной части кургана на глубине 145 см. Погребенный лежал в скорченном положении на правом боку, головой на юго-запад. Погребальная яма не прослеживалась.

Погребение 5. Обнаружено в центральной части кургана на глубине 150 см. Погребальная яма была прямоугольной формы, размером 200×120 см, глубиной — 170 см. Яма была перекрыта циновкой из ка-

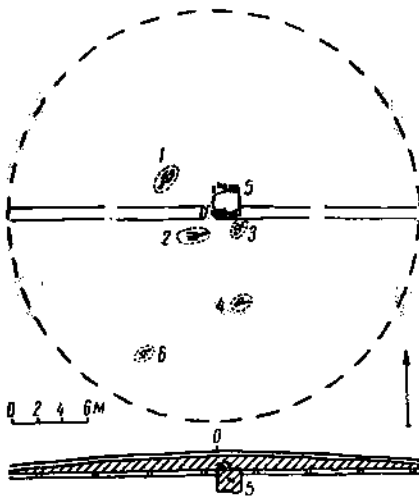


Рис. 5. План и профиль кургана № 2
Болградского могильника

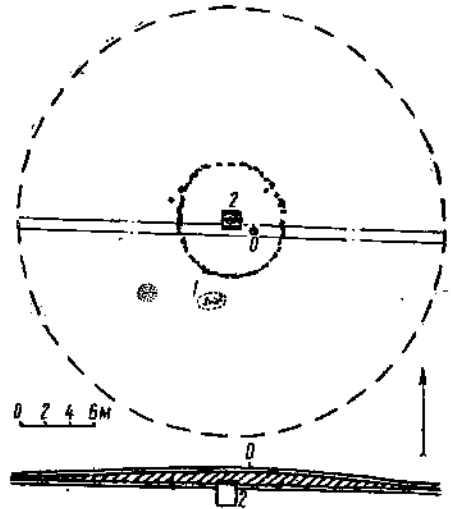


Рис. 6. План и профиль кургана № 3
Болградского могильника

мышья и деревянным накатом. На дне ямы обнаружены следы подстилки из коры. Погребение ограблено: с северной стороны были видны следы грабительской ямы, выступавшей неровными краями. Кости скелета были сброшены в кучу у южной стенки ямы и лежали, в основном, выше дна ямы на 8—10 см. Кости обильно окрашены красной охрой. Судя по стратиграфическому положению, погребение являлось основным для данного кургана.

Погребение 6. Обнаружено в юго-западной части кургана на глубине 160 см. Погребенный лежал в скорченном положении на левом боку, головой на северо-запад. Ноги подогнуты почти под прямым углом к телу. Руки согнуты в локтях и направлены кистями вперед. Погребальная яма не прослеживалась.

Курган № 3

Курган представлял собой черноземную насыпь, высотой 1,4 м, диаметром 44 м (рис. 6.).

Погребение 1. Обнаружено в юго-западной части кургана на глубине 160 см. Погребенный лежал на правом боку, в скорченном положении, головой на восток. Левая рука положена кистью на таз, правая — несколько отклонена вперед (рис. 8, 1). Перед лицом погребенного лежал небольшой лепной сосудик. По линии наибольшего диаметра его тулова с противоположных сторон находились две маленькие ручки, имеющие горизонтальные отверстия (рис. 8, 2). Погребальная яма не прослеживалась.

Погребение 2. Обнаружено в центральной части кургана на глубине 140 см. Погребальная яма прямоугольной формы имела размеры: 140×100 см, глубина — 170 см. Над ямой прослежены остатки дере-

вянного перекрытия. На дне ямы были видны следы подстилки из коры. Погребенный лежал на спине, головой на запад. Подогнутые ноги были обращены коленями вверх, а впоследствии запали влево. Руки, слегка согнутые в локтевых суставах, вытянуты вдоль тела. Череп несколько завалился влево (рис. 3, б). Костяк окрашен красной охрой, череп особенно обильно. Крупные куски охры найдены и на дне ямы. Судя по стратиграфическому положению погребения, оно является основным в кургане.

Вокруг погребения обнаружен кромлех. Диаметр его по линии север—юг равнялся 9 м, по линии запад—восток—8 м. Камни кромлеха начали встречаться с глубины 80 см, основание кромлеха находилось на глубине 180—200 см. Каменные плиты кромлеха необработанные, крупных размеров (100×60×30 см, 90×50×20 см и т. п.), располагались вертикально с некоторым наклоном верхней части наружу. Толстые плиты были вкопаны поодиночке, тонкие — по 2—3, плоскостями друг к другу.

В юго-западной части кургана, в 7 м от погребения 2 (за кромлехом) на глубине 145 см, обнаружено большое зольное пятно, диаметром около 1,5 м, толщиной до 5 см. Кострище, вероятно, является ритуальным и связано с погребением 2.

Курган № 4

Курган представлял собой насыпь из чернозема с примесью суглин-ка высотой 1,15 м, диаметром 38 м (рис. 7).

Погребение 1. Обнаружено в южной части кургана на глубине 85 см. Костяк принадлежал ребенку лет 8, который погребен на левом боку, головой на запад. Ноги слегка согнуты в коленях. Скелет очень плохой сохранности. Погребальная яма не прослеживалась.

Погребение 2. Обнаружено в южной части кургана на глубине 120 см. Костяк очень плохой сохранности. Можно предположить, что погребенный лежал в скорченном положении, на правом боку, головой на запад (рис. 8, 3). Под погребенным прослежены следы подстилки из коры. У головы погребенного лежал сосуд с двумя маленькими ручками, расположенными на диаметрально противоположных сторонах по линии наибольшего диаметра тулова (рис. 8, 5). Погребальная яма не прослежена.

Погребение 3. Обнаружено в юго-западной части кургана на глубине 110 см. Погребенный лежал головой на северо-запад, на спине, в вытянутом положении (с легким наклоном на левый бок). Правая рука

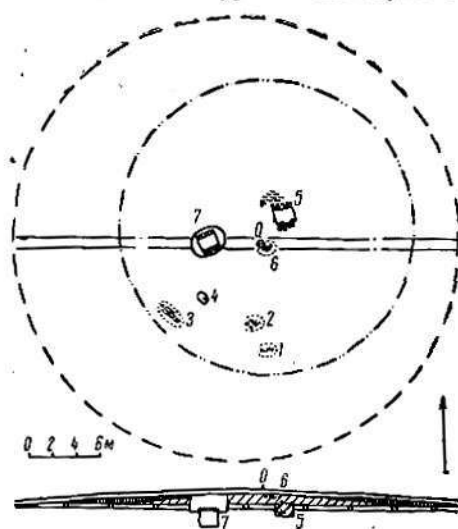


Рис. 7. План и профиль кургана № 4 Болградского могильника

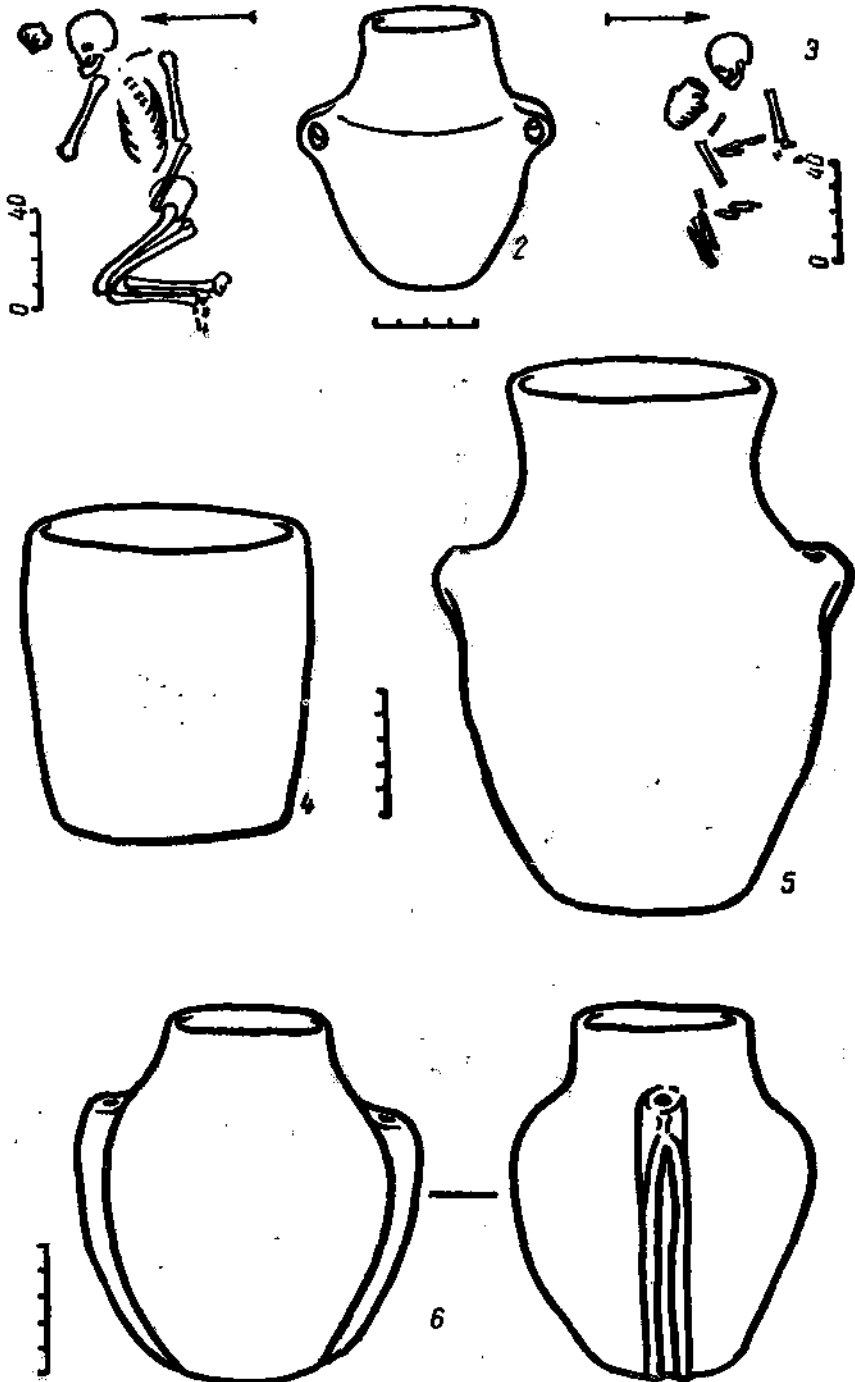


Рис. 8. Планы погребений и сосуды из курганов Болградского могильника
 1 — погр. 1 кургана № 3; 2 — сосуд из погр. 1 кургана № 3; 3 — погр. 2 кургана № 4; 5 — сосуд из погр. 2 кургана № 4; 4, 6 — сосуды из погр. кургана № 5

согнута в локте и положена кистью на таз, левая — вытянута вдоль тела. Погребальная яма не прослеживалась.

Погребение 4. Обнаружено в юго-западной части кургана на глубине 120 см. Погребальная яма прямоугольной формы, размером 90×65 см, глубиной — 45 см. Ориентирована по линии СЗ—ЮВ. Судя по кускам дерева, обнаруженным в яме, она имела деревянное перекрытие. В восточном углу найден лепной горшок с невысоким и слегка отогнутым венчиком (рис. 4, 5). Горшок находился сантиметров на 10 выше дна ямы. В южном углу, на дне ямы, найден большой кусок красной охры. Погребальная яма, видимо, предназначалась для ребенка, однако следов от костяка не обнаружено.

Погребение 5. Обнаружено в центральной части кургана на глубине 120 см. Погребальная яма прямоугольной формы (несколько неправильный прямоугольник со слегка округленными углами) была ориентирована северо-восток—восток, юго-запад—запад. Ее размеры: 155×140 см, глубина — 90 см. Погребение оказалось ограбленным. С глубины 50 см и до дна ямы встречаются вывороченные камни закладки, остатки деревянных плах, обломки человеческих костей. На некоторых костях видны следы красной охры. Обломки черепа обнаружены в юго-западном углу ямы.

Погребение 6. Обнаружено в центральной части кургана на глубине 46 см. Погребенный лежал в скорченном положении, головой на восток, на правом боку. Костяк очень плохой сохранности. Погребальная яма не прослеживалась.

Погребение 7. Обнаружено в западной части кургана на глубине 70 см в яме с уступом. Размеры верхней части ямы овальной формы: 300×280 см, глубина — 100 см. Размеры нижней части ямы прямоугольной формы: 160×110 см, глубина — 135 см. Судя по остаткам дерева, нижняя часть погребальной ямы была перекрыта деревянными плахами, дно ее было покрыто камышем. Яма ориентирована по линии СВВ—ЮЗЗ. На дне ямы лежали (в северо-восточном углу) три небольших камня с наслоенной на поверхности красной охрой. Погребение, очевидно, ограблено в древности, так как в яме обнаружены лишь разрозненные человеческие кости.

Курган № 5

Курган находился в северной части могильника. Высота его 60 см, диаметр — 28 м (рис. 9). Насыпь кургана состояла из чернозема и суглинки.

Погребение 1. Обнаружено в центральной части кургана на глубине 38 см. На площади 1,5×1,5 м лежали разрозненные кости человеческого скелета, среди которых найдено три обломка сероглиняного лепного сосуда эпохи поздней бронзы. Погребение сильно разрушено вспашкой.

Погребение 2. Обнаружено в восточной части кургана на глубине 55 см. Костяк погребенного, видимо, подростка был разрушен. Однако можно определить, что погребенный лежал на левом боку в скорченном положении, головой на восток. Судя по большому количеству шлака (куски по 15—12 см), находившегося поверх костей, можно предположить, что погребальная яма была им перекрыта, завалившийся шлак и разрушил костяк.

Погребение 3. Найдено в восточном секторе кургана на глуби-

не 62 см. Погребенный лежал на левом боку, в скорченном положении, головой на восток. Бедренные кости находились почти перпендикулярно к позвоночнику. Левая рука вытянута и направлена кистью между ног,

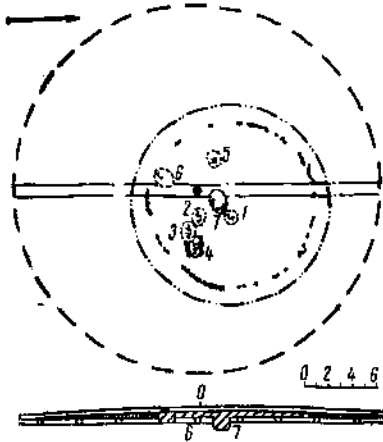


Рис. 9. План и профиль кургана № 5 Болградского могильника

правая — согнута в локте под прямым углом. Напротив лица лежали кости крупного домашнего животного (рис. 10, 8).

Погребение 4. В восточном секторе кургана на глубине 60 см обнаружена каменная закладка, перекрывавшая погребение. Закладка размером 170×110 см состояла из 9 плит (размер наибольшей: 60×40 см). Под закладкой находилась овальная яма (160×90 см), глубиной 23 см. Погребенный лежал на левом боку, головой на восток. Ноги подогнуты к животу. Правая рука направлена кистью к лицу, левая — положена кистью на запястье правой руки (рис. 10, 10). На костях скелета и в заполнении погребальной ямы прослежены остатки деревянного перекрытия.

Погребение 5. Находилось в западном секторе кургана на глубине 70 см. Ориентацию погребенного определить не удалось, так как погребение сильно разрушено. Здесь же найден фрагмент сероглиняного лепного сосуда.

Погребение 6. В юго-западном секторе кургана на глубине 100 см найдены разрозненные человеческие кости. Западнее их стояли рядом (по линии СВ—ЮЗ) два лепных сосуда. Сосуды изготовлены из глины, содержащей примеси толченого известняка и крупнозернистого песка. Их поверхность отличалась шероховатостью, равномерным обжигом и имела желто-сероватый цвет. В изломе черепка керамическая масса была черного цвета. Один сосуд (рис. 8, 4) имел форму глубокой банки с почти вертикальными стенками (высота — 11,5 см, диаметр дна — 9,5 см, диаметр венчика — 11 см). Другой сосуд (рис. 8, б) имел невысокий прямой венчик и округло вытянутое тулово, украшенное двумя вертикальными желобчатыми налепами, которые опускались от шейки до дна по диаметрально противоположным бокам сосуда. Верхняя часть налепов имитировала собой ушки. В общем форма сосуда напоминает распространенный тип посуды (аморфы) мегалитической культуры Прикарпатья и Западной Волыни.

Костяк погребенного, видимо, разрушен недавно выкопанной ямой, черноземное пятно ее прослеживалось на всем углублении раскопа в этом месте, кроме того, следы этой ямы прослеживаются и в разрезе (на бровке) напротив остатков погребения.

Погребение 7. Обнаружено в центральной части кургана на глубине 110 см. Погребальная яма овальной формы ориентирована ЮЗЗ—СВВ. Наибольшие размеры ямы: 145×90 см. Глубина ее 60 см. Погребенный лежал на спине, головой на запад. Ноги были подогнуты в коленях (упали вправо). Костяк частично разрушен. На дне ямы най-

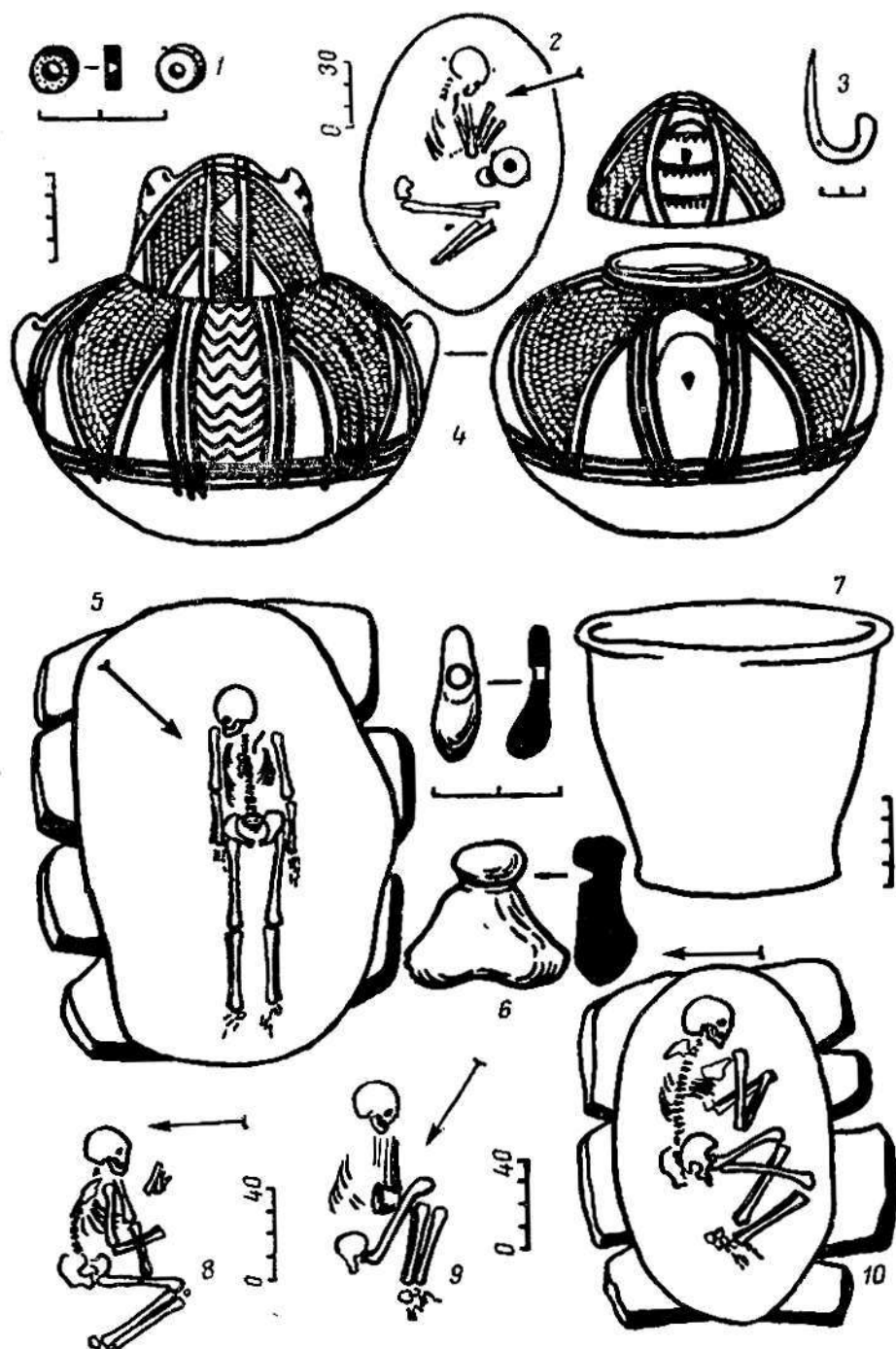


Рис. 10. Планы погребений и инвентарь из курганов Болградского могильника
 1 — бусы из погр. кургана № 6; 2 — план погр. кургана № 6; 3 — костяной крючок из погр. кургана № 6; 4 — сосуд из погр. кургана № 6; 5 — план погр. 9 кургана № 1; 6 — инвентарь из погр. 9 кургана № 1; 7 — сосуд из погр. 1 кургана № 1; 8 — план погр. 3 кургана № 5; 9 — план погр. 1 кургана № 1; 10 — план погр. 4 кургана № 5

дены кусочки красной охры. Погребение, очевидно, было ограблено в древности. На это указывают кости скелета, сдвинутые к восточному краю погребальной ямы в анатомическом порядке.

В разрезе курганной насыпи (по бровке, ориентированной север—юг) видно, что курган имел вторичную досыпку. Первичная насыпь была сделана над погребением 7 и тогда же был сооружен кромлех, который прослежен на глубине 80—90 см. Диаметр кромлеха около 13 м. Вторичная насыпь, вероятно, была сделана над впускным погребением 6, когда и центр кургана сместился на 2—3 м к югу.

Курган № 6

Находился почти в центре могильника, рядом с курганом № 4. Курган совершенно распахан, и его насыпь выделялась на поверхности поля только светло-желтым пятном (диаметр — 10 м) суглинистого грунта. В центральной части кургана, на глубине 80 см, в овальной яме (140 × 90 см, глубина — 60 см), вырытой в суглилке, обнаружено основное погребение (рис. 10, 2). Погребенный был положен на левый бок, в скорченном положении, головой на восток. Кисти рук поднесены к лицевой части. Бедренные кости ног находились под прямым углом к туловищу.

Налево от скелета у локтевого изгиба стоял сосуд с крышкой (рис. 10, 4). Сосуд и крышка изготовлены из отмученной глины желто-розового цвета. Сосуд имел невысокий прямой венчик и реповидное тулово, на плечиках которого были расположены диаметрально один от другого два коническо-овальных ушка с вертикальными отверстиями. Крышка имела полусферическую форму и два диаметрально расположенных один от другого ушка, тоже с вертикальными отверстиями. Сосуд и крышка были украшены расписным орнаментом, который состоял из параллельных широких и узких, нанесенных темно-коричневой краской, линий. Наиболее распространенным мотивом орнамента была «сетка» и «зигзаг».

В сосуде были найдены: костяной крючок с отверстием у изгиба (рис. 10, 3), человеческий зуб и две мелкие косточки.

У груди и головы погребенного выявлено 8 уплощенных цилиндрических бусинок (3 — темно-красных, 3 — белых и 2 розового цвета), изготовленных из камня и ракушек (диаметр 5—6 мм, толщина 1,5—2,5 мм (рис. 10, 1)). Возле ног лежал кремневый скребок с ретушью по одному из краев, а у головы — кремневый отщеп треугольной формы.

Сосуд, обнаруженный в основном погребении кургана № 6, представляет собой распространенный тип позднетрипольской посуды³. Ближайшей аналогией ему являются амфорка усатовского типа из с. Раскойцы (Молдавская ССР)⁴ и расписной сосуд из курганного погребения № 20, раскопанного у с. Бреилица (Мунтения, СРР)⁵. Некоторая локальность этих аналогий дает основание акцентировать внимание на определенных этнографических особенностях позднетрипольских памятников *междуречья Днестра и Прута. К сожалению, установить их хронологическое положение среди других позднетрипольских памятников Северо-Западного Причерноморья за отсутствием стратиграфических и типологических сопоставлений пока еще невозможно.*

³ Г. С. Пассек. Периодизация трипольских поселений. МИА, № 10, 1949, стр. 193 и др.

⁴ Случайная находка бывшего научного сотрудника Одесского археологического музея А. А. Ширяева. Хранится в историко-краеведческом музее г. Кишинева.

⁵ В. Зирра. Культура погребений с охрой в Зкарпатских областях РНР. Материалы и исследования по археологии Юго-Запада СССР и РНР. Кишинев, 1960, стр. 104.

Курган № 7

Курган имел диаметр 20 м. Он был сильно распахан и наибольшее возвышение его насыпи над окружающей поверхностью составляло 45 см (рис. 11).

Погребение 1. Находилось в юго-восточном секторе кургана на глубине 45 см. Костяк совершенно разрушен. Разрозненные человеческие кости размещались по линии С—Ю.

Погребение 2. Обнаружено в центральной части кургана на глубине 55 см. Погребенный лежал в скорченном положении на левом боку, головой на север—северо-восток. Правая рука изогнута в локте и направлена вперед, от левой руки сохранилась лишь плечевая кость, направленная к коленям. Погребальная яма не прослеживалась.

Погребение 3. Обнаружено в юго-восточном секторе кургана. Костяк сильно разрушен, однако можно точно определить, что погребенный лежал в скорченном положении на левом боку, головой на юго-восток—восток. Погребение находилось в насыпи кургана на глубине 60 см от репера. Погребальная яма не прослеживалась.

Погребение 4. Находилось в центральной части кургана. На глубине 85 см обнаружены следы погребальной ямы. Она была прямоугольной формы, размером 195×105 см, глубиной 115 см, ориентирована строго по линии З—В. Погребенный лежал на спине, головой на восток. Ноги, согнутые в коленях, первоначально были поставлены коленями вверх, а затем упали на правую сторону. Руки были вытянуты вдоль тела. На дне погребальной ямы прослеживались остатки растительной подстилки, на черепе — следы красной охры. Над ямой (с восточной стороны) на глубине 65 см найдены зубы лошади. Погребение является основным для данного кургана (рис. 4, 2).

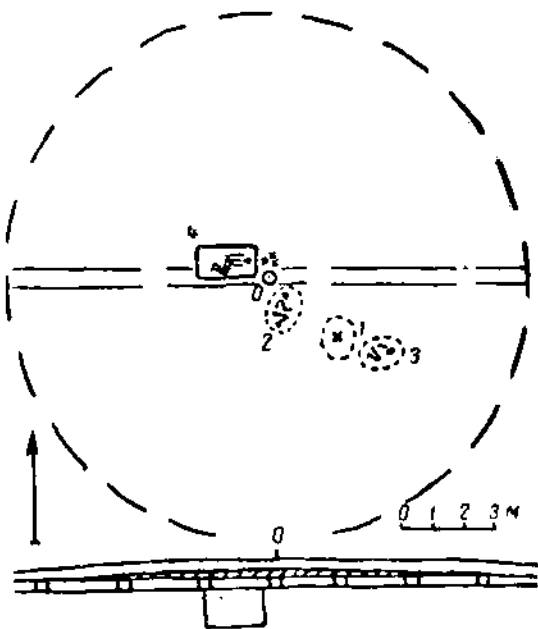


Рис. 11. План и профиль кургана № 7 Болградского могильника

Курган № 8

Курган совершенно распахан и выделялся на поверхности только светло-желтым пятном диаметром около 9 м.

В центральной части кургана на глубине 40 см были прослежены следы погребальной ямы. Она имела форму прямоугольника с округлен-

ными углами. Размеры ямы: 170×110 см, глубина — 100 см. Ориентирована по линии запад—восток. Погребение, видимо, разграблено в древности: разрозненные человеческие кости обнаружены в 60—70 см выше дна ямы.

Курган № 9

Насыпь кургана также была распахана и выделялась только светло-желтым пятном диаметром 8—9 м. Погребальной ямы не обнаружено. На глубине 40—50 см найдены лишь разрозненные человеческие кости и обломки сероглиняного лепного сосуда.

Курган № 10

Курган выделялся на поверхности лишь светло-желтым пятном диаметром около 12 м.

В центральной части кургана на глубине 50 см обнаружены следы погребальной ямы прямоугольной формы со слегка округленными углами. Яма была ориентирована по линии запад—восток. Ее размеры: 150×110 см, глубина — 90 см. Погребение ограблено: в яме обнаружены лишь разрозненные человеческие кости и кусочки красной охры.

* *
*

Таким образом, в Болградском курганном могильнике обнаружено всего 42 погребения, относящихся к различным историческим эпохам. Вполне закономерна постановка вопроса об их относительной хронологии и культурно-исторической принадлежности. Анализ археологического материала и стратиграфические наблюдения позволяют сделать ряд заключений об этих погребениях. Есть основание утверждать, что наиболее древним в могильнике является поздне трипольское захоронение, обнаруженное в качестве основного погребения кургана № 6. Сопровождающий погребальный инвентарь, форма погребальной ямы и положение погребенного позволяют уверенно отнести настоящее погребение к памятникам усатовского типа, наибольшая древность которых прослежена при раскопках курганных могильников у с. Нерушай Килийского района Одесской области и в ряде других пунктов⁶. К сожалению, большинство погреблений усатовского типа в Болградском могильнике оказалось ограбленными. К ним следует отнести основные погребения в курганах № 8—10.

Несколько сложнее определить культурно-историческую принадлежность основных погребений в курганах №№ 2, 4 и 5, которые по ряду признаков (форма погребальной ямы, наличие каменных закладок) могут так же быть отнесены к захоронениям усатовского типа.

Следующая группа захоронений в Болградском могильнике представлена погребениями племен ямной культуры. Некоторые из них являются основными захоронениями под курганной насыпью (курган № 1 — погр. 12, курган № 3 — погр. 2, курган № 7 — погр. 4), но большинство погребений племен ямной культуры являются впускными в

⁶ Н. М. Шмаглий. Новые данные о памятниках эпохи неолита — ранней бронзы в Северо-Западном Причерноморье. Сборник «Археологические исследования на Украине 1965—66 гг.», Киев, 1967, стр. 46.

курганах. Для ямных погребений характерны прямоугольная яма, вырытая в материке и перекрытая накатом из жердей или бревен, тростниковая подстилка на дне, положение погребенного на спине с поднятыми вверх коленями или на боку в скорченном положении и посыпка умерших красной охрой. Погребальный инвентарь встречается крайне редко и беден (курган № 1 — погр. 12). Среди ямных погребений Болградского могильника выделяется немногочисленная группа впускных захоронений (курган № 1 — погр. 8, курган № 4 — погр. 7), возможно, позднейшего или катакомбного времени, для которых характерны четырехугольная или овальная яма с уступом, перекрытие на уровне уступа деревянным накатом, положение погребенного на спине с поднятыми вверх коленями и посыпка охрой.

Особый интерес представляет впускное погребение 6 кургана № 5. Хотя захоронение и разрушено, однако сопровождающие его сосуды свидетельствуют о принадлежности погребения к культуре шаровидных амфор Прикарпатья и Волыни. О том, что это не единичный случай, говорит и инвентарь впускных погребений (курган № 3 — погр. 1, курган № 4 — погр. 2), представленных лепными сосудами с двумя ручками, аналогии которым можно найти также в культуре шаровидных амфор.

Значительную группу захоронений в Болградском могильнике представляет впускные погребения в насыпи, которые характеризуются следующими признаками: отсутствие четких границ погребальной ямы, положение погребенного в скорченном виде с сильно подогнутыми ногами, на правом или левом боку. Ориентация положения костяков неустойчива, хотя и преобладает восточная и юго-восточная. Инвентарь в этих погребениях отсутствует, за исключением одного захоронения (курган № 1 — погр. 1), которое сопровождалось лепным сосудом бабачной формы. Сосуд датируется сабастиновским этапом эпохи поздней бронзы. На основании датировки сосуда из погребения 1 кургана № 1 и типологического сопоставления остальных захоронений этой группы, ее можно отнести к эпохе поздней бронзы Северо-Западного Причерноморья. Очевидно, к этому же времени относятся и безинвентарные впускные погребения (курган № 1 — погр. 4 и др.), которые характеризовались «вытянутым» положением погребенных. Изучение погребений Болградского могильника показывает сложную картину исторического процесса, протекавшего в левобережной части низовьев Дуная.

Во-первых, они свидетельствуют о проникновении в районы пресноводных озер дунайского левобережья с Поднестровья позднетрипольских племен и племен культуры шаровидных амфор, а с восточных районов населения позднебронзового века Украины, представленного памятниками сабастиновского типа.

Во-вторых, можно считать, что наиболее древние курганы в этом районе оставлены позднетрипольскими племенами, а потом они использовались как места захоронений более поздними кочевыми и полукочевыми народами бронзового века Северного Причерноморья.

В-третьих, удаленность от коренных территорий обитания обусловила некоторое своеобразие материальной культуры как позднетрипольских племен, так и населения более позднего времени, которые оставили погребения Болградского могильника.