

Г. Е. Свистун, В. И. Квитковский,
Д. Ю. Юшков

ЗНАМЕНСКОЕ ГОРОДИЩЕ СКИФСКОГО ВРЕМЕНИ НА ХАРЬКОВЩИНЕ

В результате разведок на территории Нововодолажского р-на Харьковской обл. было обнаружено городище скифского времени, которое имеет круглое планирование и сложную многоярдную систему обороны. Памятник свидетельствует о глубоких знаниях фортификационного искусства в среде скифоидного населения лесостепной части бассейна Северского Донца.

Ключевые слова: Знаменское городище, фортификация, круглое планирование

Несмотря на то, что в прошлом на территории Харьковщины и прилегающих к ней территориях, относящихся к бассейну р. Северского Донца, проводились интенсивные археологические разведки памятников раннего железного века (в частности — городищ), до сих пор изыскания в данном направлении не потеряли своей актуальности. В ранее изданных работах подводились итоги таких исследований на тот или иной период, приводились обобщающие карты расположения укреплений скифского времени с внесением появившихся уточнений¹. В итоге, по новейшим данным, было выяснено, что более-менее уверенно к кругу городищ скифского времени, расположенных в бассейне Северского Донца, можно отнести 18 памятников [Гречко, Свистун, 2006, с. 21, 22], из которых вне всяких сомнений 16 [Гречко, 2010, с. 13, 118, табл. 1]. С большой долей вероятности к данному кругу фортификаций принадлежит и многослойное городище Кочеток-II. Раскопки

его укреплений не производились, но на внутренней площади в двух заложённых шурфах выявлен, помимо салтово-маяцкого, культурный слой скифского времени [Свистун, 2005, с. 16—18, рис. 3, 43—49].

Очередное пополнение списка городищ раннего железного века стало возможным в полевом сезоне 2013 г. Во время разведок в Нововодолажском районе Харьковской области было выявлено неизвестное ранее науке городище. Оно расположено на территории Знаменского сельского совета, в 2 км на северо-восток от окраины с. Знаменка (бывшее Ивановы) и в 3,1 км на юго-запад от края пгт Старая Водолага (рис. 1). Памятник получил наименование по



Рис. 1. Карта расположения Знаменского городища

1. Детальный обзор историографии вопроса приведен в работах Д.С. Гречко и Г.Е. Свистуна [2006, с. 18—22], а также Д.С. Гречко [2010, с. 5—13, 27—33].

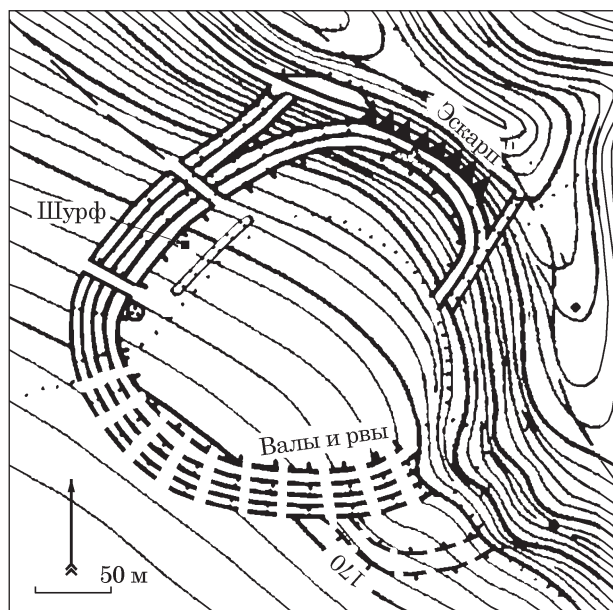


Рис. 2. План Знаменского городища

названию ближайшего современного населенного пункта.

В топографическом отношении объект находится на краю плато, у южного края балки Соболева, поросшей лесом, которая впадает в пойму р. Мжа. На момент обследования поверхность городища частично покрыта лиственным лесом с подлеском, частично — в пределах пахотного поля.

Сохранность оборонительных сооружений на отдельных участках значительно различается: на территории, покрытой лесом, фортификации находятся в хорошем состоянии; в пределах пахотного поля валы и рвы сильно повреждены и почти полностью сnivelированы. В юго-восточном секторе к памятнику примыкает искусственно террасированный в новейшее время участок склона балки, который был засажен рядами деревьев.

Ориентировочные размеры городища составляют 320×380 м. Общая площадь — около 3,5 га.

Городище (рис. 2) имеет округлую планировку со сдвоенной линией обороны, устроенной по системе ров-вал с напольной стороны. Со стороны балки защита была устроена из одиночной линии укреплений, представленной эскарпом и валом. Рвы внешней линии обороны опускаются под прямым углом по склону балки. При этом в юго-восточном секторе фиксируется только ров, глубоко опускающийся книзу. В северо-западном секторе, где на 11 м ниже от эскарпа фиксируется искусственный выступ-площадка, ров сопровождается валом, но спуск по склону незначительный. В южной части к основному дворищу примыкает округлое предградие, валы которого сильно распаханы.

С северо-западной стороны визуальнo фиксируются два проезда на территорию внутрен-

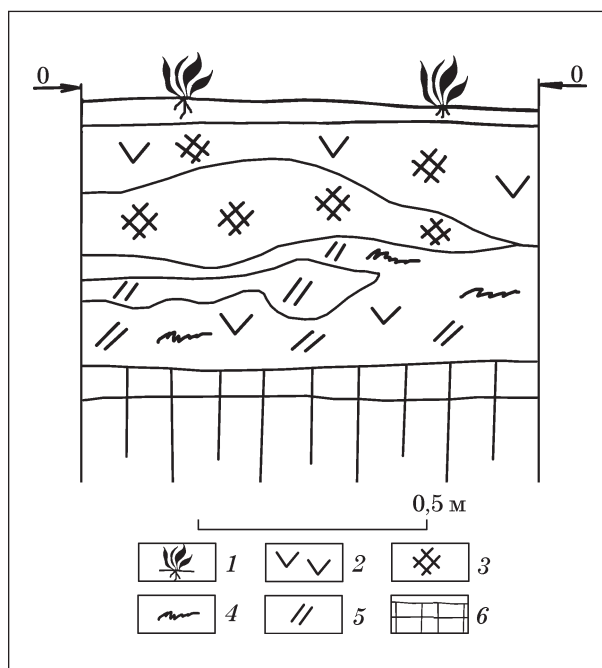


Рис. 3. Стратиграфия шурфа 1 на Знаменском городище: 1 — дерн; 2 — чернозем; 3 — пропеченная глина; 4 — древесный уголь; 5 — глина; 6 — материк и предматерик

него дворища. Скорее всего, в древности существовал один из них, расположенный южнее, а второй был проделан в новое или новейшее время — в пользу этого может свидетельствовать наличие до недавно используемой лесной дороги, ведущей к нему, а также общая более значительная ширина проезда. Хотя подтвердить или опровергнуть это предположение можно лишь после проведения раскопочных работ, в результате которых будет произведен анализ почвенных отложений.

С южной стороны южного проезда в валах имеется углубление, которое является, по-видимому, остатками военного блиндажа новейшего времени. Также остатки проходов и окопов имеют место в валах, обращенных к балке.

Данный вид обороны полностью не укладывается в типологическую схему, предложенную А.А. Моруженко [1985] и поэтому может быть выделен в дополнительный V вид 2 класса — городищ, расположенных на плато и имеющих круговые фортификационные сооружения с совмещенными валами и рвами, а также содержащих предградие. Следует отметить, что такое планирование защитных сооружений по кругу, с точки зрения организации обороны на ровной поверхности плато является наиболее рациональным, позволяющим при минимальной протяженности фронта защитить максимальную площадь внутри. В целом геометрически правильное планирование (подпрямоугольное или округлое) с древности являлось приоритетным в случае отсутствия или недостаточности естественных природных препятствий.

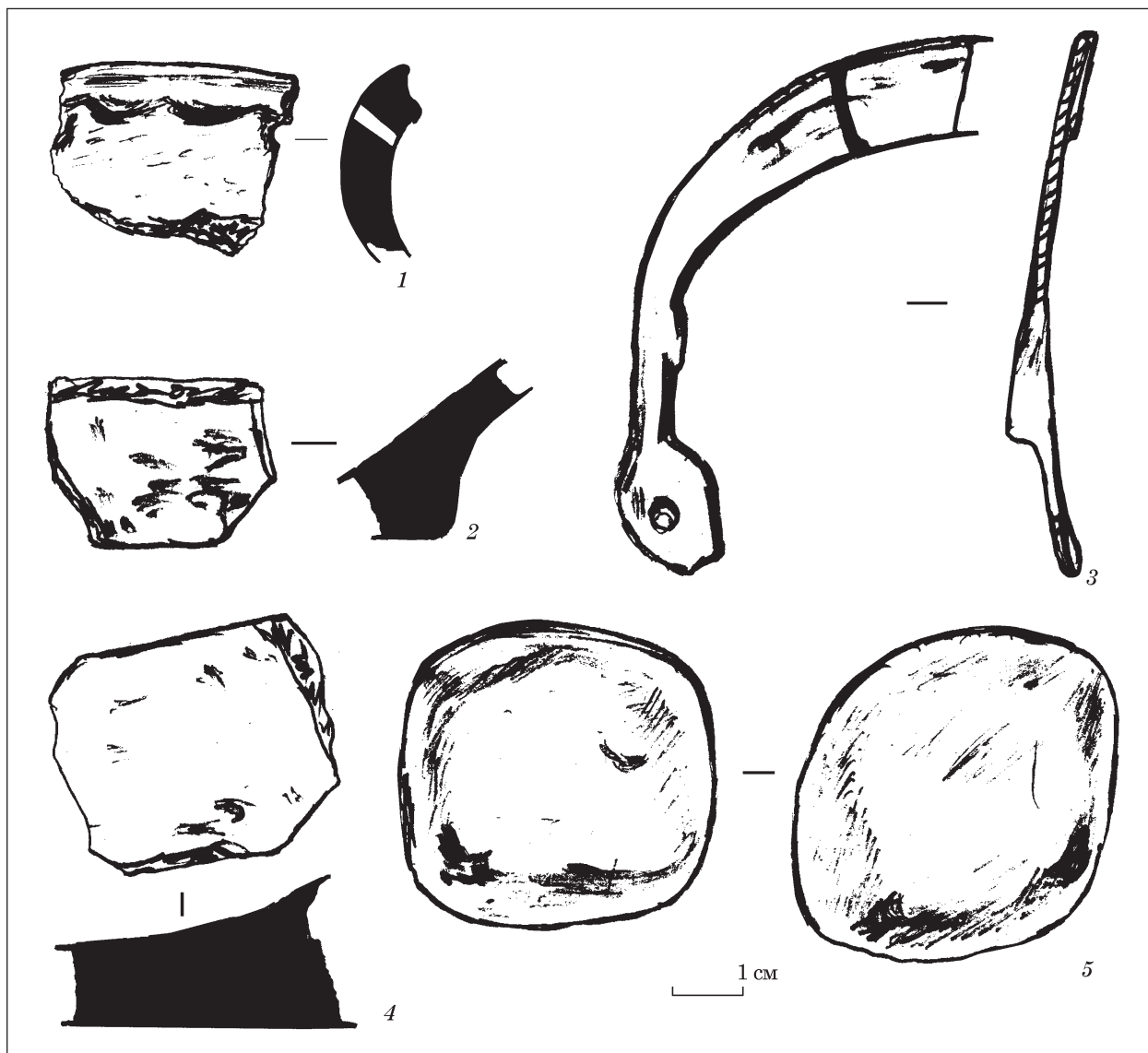


Рис. 4. Находки со Знаменского городища

Наиболее близким в данном регионе по планированию и типу оборонительных сооружений является городище Кочеток-II [Свистун, 2005, с. 16—18, рис. 3, 43—49] с тем основным отличием, что оно расположено на мысу. Но в данном случае к этой аналогии следует относиться с осторожностью, так как этот памятник имеет культурные отложения не только скифского, но и раннесредневекового периодов, что затрудняет без археологических раскопочных работ проследить динамику создания фортификационных сооружений.

С целью выяснения характера культурных отложений в западной части дворища было проведено шурфование (рис. 2). Стратиграфия шурфа 1 (рис. 3) размерами в плане 1 × 1 м имела следующие характеристики. До глубины 0—0,05/0,06 м залегал дерн. Ниже до уровня 0,30 м — культурный слой, который состоял из чернозема, содержавшего фракции пропеченной глины и фрагменты лепных сосу-

дов раннего железного века (рис. 4, 1). Также на указанном уровне фиксировался неравномерный пласт пропеченной докрасна глины максимальной мощностью до 35 сантиметров. Не исключено, учитывая расположение шурфа в непосредственной близости от внутренней подошвы вала, что данный пропеченный слой имеет отношение к конструктивной прослойке оборонительной насыпи, что является характерной чертой для городищ скифского времени в данном регионе [Фабриціус, 1949, с. 80—91; Свистун; Чендев, 2002/2003; Чендев, Колода, 2004; Гречко, Свистун, 2006, с. 23; Гречко, 2010, с. 30—32]. Но для окончательного вывода необходимо провести раскопки вала Знаменского городища.

На глубине 0,30—0,35 м находился мешанный слой, который состоял из материковой глины и чернозема с примесью фракций древесного угля, обломков костей животных и лепной керамической посуды раннего железного

века. В этом слое была зафиксирована линза материковой глины максимальной мощностью 15 см. Ниже, с глубины 60—65 см, начинался предматерик и материк, представлявший собой коричневую глину.

На дневной поверхности пахотного поля встречались фрагменты лепной посуды раннего железного века (рис. 4, 2, 4), а также был найден терочник (рис. 4, 5). В окопах, расположенных в западной и северной частях городища, обнаружено две гильзы от патронов конца XIX — начала XX вв., которые указывают на датировку полевой фортификации новейшего времени — скорее всего, окопы следует отнести ко времени Гражданской войны 1917—1923 годов. Кроме того, на склоне балки был найден фрагмент железной подковки для обуви нового или новейшего времени (рис. 4, 3).

Знаменское городище предварительно можно датировать V—III вв. до н. э. Дальнейшее археологическое изучение данного памятника позволит во многом уточнить его хронологию. Потенциально немаловажными и перспективными представляются исследования фортификационных сооружений на различных участках памятника, что позволит значительно приумножить данные об оборонительном зодчестве раннего железного века Юго-Восточной Европы. Но уже на данном этапе исследований можно констатировать глубокое знание и применение фортификационного искусства в среде скифоидного населения лесостепной части бассейна Северского Донца.

Гречко Д.С. Населення скіфського часу на Сіверському Дінці. — К., 2010. — 286 с.

Гречко Д.С., Свистун Г.Є. Деякі питання вивчення лісостепових городищ скіфського часу на Сіверському Дінці // Археологія. — 2006. — № 4. — С. 18—29.
Моруженко А.А. Городища лесостепных племен Днепро-Донского междуречья VII—III вв. до н. э. // СА. — 1985. — № 1. — С. 160—178.

Свистун Г.Є. Отчет об археологических раскопках и разведках в лесостепной зоне долины Северского Донца в 2005 году / НА ІА НАН України. — № 2005/34.

Свистун Г.Є., Чендев Ю.Г. Восточный участок обороны Мохначанского городища и его природное окружение в древности // АЛЛУ. — 2002. — № 2; 2003. — № 1. — С. 130—135.

Чендев Ю.Г., Колода В.В. Архитектура земляных валов городища Мохнач с точки зрения палеографии и почвенной геохимии // АБУ 2002—2003 рр. — К., 2004. — С. 337—341.

Фабриціус І. Тясминська експедиція // АП УРСР. — К., 1949. — Т. II. — С. 80—111.

Г. Є. Свистун,

В. І. Квітковський, Д. Ю. Юшков

ЗНАМ'ЯНСЬКЕ ГОРОДИЩЕ СКІФСЬКОГО ЧАСУ НА ХАРКІВЩИНІ

В результаті розвідок на території Нововодолазького р-ну Харківської обл. було виявлене городище скіфського часу, яке має округле планування та складну багаторядну систему оборони. Пам'ятка свідчить про глибокі знання фортифікаційного мистецтва у скіфоїдного населення лісостепової частини басейну Сіверського Дінця.

Ключові слова: Знаменське городище, фортифікація, округле планування.

G. E. Svistun, V. I. Kvitkovsky,
D. Y. Yushkov

ZNAMENSKOYE HILL-FORT OF THE SCYTHIAN PERIOD IN THE KHARKIV REGION

As a result of archaeological exploration in the area of Novovodolazhskiy district, Kharkiv region, a settlement of the Scythian period has been found. The settlement has a nucliated circular pattern and a complex layered defense system. The monument shows a profound knowledge of the art of fortification among the Scythian population in the forest-steppe part of the Siverskii Donets basin.

Key words: Znamenskoye settlement, fortification, nucliated circular pattern.

Одержано: 30.03.2016