

ЧЕРНІГІВ ТА ЙОГО ОКРУГА ОЧИМА АРКАДІЯ ВЕРЗИЛОВА

Статтю присвячено відомому краєзнавцю старого вишколу А.В. Верзилову. Він зібрав унікальні відомості про Чернігів, деякі з яких були віднайдені у Державному архіві Чернігівської області. Зокрема, чималий інтерес для краєзнавців являє підготовлені А.В. Верзиловим у 1925 р. «Відповіді на циркулярні анкети».

Серед чернігівських краєзнавців старого вишколу, які уособлювали дослідницькі традиції в галузі регіональної історії за доби «червоного Ренесансу» або «розстріляного Відродження», одне з чільних місць посідає Аркадій Васильович Верзилов (1867–1931). Популярний громадський діяч, він тривалий час виконував обов'язки Чернігівського міського голови, плідно вивчав історію регіону. А. Верзилову належить чимало наукових праць та цікаві спогади, але деякі його студії залишилися у рукописах і згодом були втрачені. Так, один з біографів А. Верзилова — Г. Курас награвив у його анкети, датованій 1928 р., згадку про нарис «Чернігів і Чернігівщина», впорядкований на замовлення московського «Общества связи с границей». Однак пошуки цього тексту в архівах Москви виявилися марними². Натомість у Державному архіві Чернігівської області збереглися підготовлені А. Верзиловим у 1925 р. «Ответы на циркулярную анкету» про Чернігів і Чернігівську округу, які, на нашу думку, автор згадав у 1928 р. під назвою «Чернігів і Чернігівщина»³.

А. Верзилов, добре знайомий з історією регіону та реаліями тогочасного життя, зібрав унікальні відомості про Чернігів і його округу. Зі сторінок тексту досить виразно постає місто, що переживало складні часи радянської модернізації. Зауважимо, що чимало згаданих А. Верзиловим пам'яток і споруд не збереглися, а численні підприємства, установи, заклади освіти та культури за різних обставин припинили своє існування й загубилися у часі. Відтак нарис А. Верзилова заповнює суттєву прогалину в краєзнавчій літературі й стане у нагоді в подальших черніговознавчих студіях.



Текст праці А. Верзилова друкується за машинописним примірником мовою оригіналу без будь-яких скорочень зі збереженням усіх лексичних і стилістичних особливостей та згідно з сучасними правописними нормами. Водночас без застережень доповнені словоскорочення й розкриті аббревіатури, дещо модернізована пунктуація, виправлені помилки й друкарські огріхи.

Ответы на циркулярную анкету для г. Чернигова

1. Чернигов — на правом нагорном берегу Десны: поселение раскинулось по Болдиной горе и в долине реченки Стрижень, которая разделяет Чернигов на две части; заселена и долина Десны: Лесковица возле озера Млиновица, Кавказ, Пристань, Кордовка, а далее на юг — выгоны, луга и рощи — Святое, Троицкая; с севера на высоком берегу Стрижня роща Яловщина. В самом центре города: Пушкинский сквер, бульвары, сквер на Валу, сады и парки в Березках, бульвары: возле Вознесенской церкви, парк на курганах — старом кладбище, огромный парк из бывшего Городского и Губернаторского садов, бульвар на площади Октября. На Десне — хорошее купание и пляж, лодочный спорт, чудные места для прогулок и экскурсий, дачи и санаторий (на Бобровице). Десна, как сплавная для леса из Орловской губернии и судоходная с пристанью вблизи железнодорожного вокзала, служит базой для развития лесной и мукомольной промышленности; пласты глины в нагорной части г. Чернигова дают базу для кирпичных заводов.

Площадь Чернигова — 69670 кв. сажней, 2460 домовладений с 3409 домами, преимущественно деревянными, с населением 37364 человек; населения по переписи 1923 года: украинцев — 43,8%, русских — 20,1%, евреев — 33,4%, поляков и прочих — 2,7%.

Чернигов — самый большой административный, культурный и торгово-промышленный центр Черниговщины, поэтому население главным образом служит в государственных, общественных учреждениях, заведениях, занимается ремеслом, торговлей, промыслом, а также огородничеством, садоводством.


Чернигов имеет значение для своего Округа; скрещение судоходной и сплавной реки и железной дороги создает городу центральное положение для развития промышленности, торговли, кредита, а, главным образом, для развития культуры и просвещения: учебных заведений, музеев, библиотек, архивов; в Чернигове много памятников древности, поэтому в культурном отношении Чернигов имеет значение и для всей УССР.

2. Древнее городище — находки монет: римских, арабских, византийских свидетельствуют о существовании в Чернигове поселения в



доисторическое время и с первых веков нашей эры. Уже в 907, 944 годах Чернигов вместе с Киевом заключает военно-торговые договоры с Византией, получает с нее контрибуцию; с 1024 года Чернигов становится столицей княжества. При сменяющемся господстве Литвы, Москвы и Польши Чернигов — замок, центр воеводства. При казаках — полковой город. С 1623 года Чернигов имел самоуправление по европейскому магдебургскому праву, здесь же основывается Коллегиум с библиотекой, 2-й после Киевской академии. По упразднении украинских казацких учреждений и введении общеимперских, Чернигов становится центром губернии, просвещения и культуры, а также и общественного самоуправления — земского и городского. Во время революции 1905 года Чернигов пострадал от еврейского погрома, а во время революции 1917–1920 гг. от гражданской войны, переходя из рук в руки борющихся с оружием в руках сменяющихся правительств.

3. Вал — бывшее городище, место княжьего кремля, впоследствии место литовско-польского замка, московской крепости; здесь древнейший архитектурный памятник Украины и Союза — собор Спаса; бульвары, посаженные на крепостных рвах. Здесь же размещался казацкий военно-административный город, от времени которого остался так называемый дом Мазепы (бывшая Полковая канцелярия); здесь же Генерал-губернаторский дом (теперь Шевченковская школа) и Архиерейский дом (потом Губернское правление, теперь Гостипография). С упразднением в Чернигове крепости (после раздела Польши), с упразднением Пятницкого монастыря, занятого под школу, с конца XVIII в. торговля и общественная жизнь переносится на Красную площадь: здесь рынок, шестигласная Дума теперь Госбанк), театр; совершенно за город выносятся Богоугодные заведения (потом Губернская земская больница, теперь Совбольница), перед ними — Конная почта и огромная Александровская площадь (теперь площадь 25-го Октября), которая кругом застраивается уже во 2-ую половину XIX века. За Богоугодными заведениями самое новое строение — XX века. Стрижем Березки — черниговские Липки, когда-то усадьбы казацкой старшины Полуботка (потом Духовная семинария, теперь Партшкола), Милорадовича, Сторожевого, Шафонского. На самом краю Чернигова к Бобровице — Сиротский дом в упраздненном еще при Екатерине Архиерейском доме (позднее — украинский Музей древностей им. В.В. Тарновского). Московская слободка под Валом (позднее Кавказ), где селились стрельцы Московского гарнизона, а позднее черкесы — заложники Шамиля. Лесковица-Слободка монастырей — Елецкого и Ильинско-Троицкого (теперь Дом инвалидов).



4. Бюро экскурсий при Государственном музее, Крестьянская ул.
5. Один вокзал железной дороги Чернигов — Нежин за Десной вне Чернигова, проезд на извозчиках 1 р.; 1 р. 50 к., на автомобиле за место та же цена.
6. Пароходная пристань на Десне, проезд на извозчике и автомобиле 50 копеек.
7. Аэродрома нет; аэропланы останавливаются на Казарменном участке, проезд 1р., 1 р. 50 коп.
8. Трамвая нет.
9. Автобуса нет; ходят автомобили Комборбеза.
10. Паровиков нет.
11. Ни сообщения, ни маршрута нет.
12. Карты сообщения нет.
13. Гранд-Отель — Шевченковская улица; бывшая Лагутина по Пролетарской улице; Тетеркина на Советской улице.
14. Рестораны: Артель поваров на Шевченковской улице, Артель поваров на Красной площади.
15. Баня Отдела местного хозяйства (бывшая Городская) — ул. Селюка.
16. Административный отдел — ул. Раковского.
17. Дипломатических и консульских представительств — нет.
18. Почта и телеграф — ул. Карла Либкнехта.
19. Государственный банк (бывшая Городская дума), Украинбанк — ул. Советская, Сельбанк — ул. Шевченко.
20. Магазины Церабкоопа, «Ларька», Райсоюза, Камвольного треста.
21. Магазин Держвидава; Книжный магазин «Красного Знамени» (эта газета переименована теперь в «Робітничий шлях»).
22. Аптека Красного Креста — Шевченковская улица; Советская аптека по Советской улице; Аптечный склад «Гигиена».
23. Центральная часть города Красная площадь — торговые ряды и базар; продолжение ее — Театральная площадь, где Исполком, Финотдел, Госбанк; вниз к реке Стрижню — Советская улица — продолжение торговых рядов; параллельно идет ул. Селюка — тоже торговая; пересекает Красную площадь и весь город Шевченковская улица — Киево-Гомельское шоссе — тоже торговая, выходит на площадь 25-го Октября (сенной и дровяной рынок). Параллельно к Шевченковской улице вдоль р. Стрижень от Десны через город к Казарменному участку улица Ленина и улица Таковского.
24. Театральная площадь в 1905 году была местом революционных демонстраций пролетариата, борьбы его с полицией и казаками. Пло-



щадь Диктатуры пролетариата (бывшая Соборная) — место братских могил павших большевиков — место революционных митингов с трибуной для ораторов, с этой площади — шла артиллерийская пальба по деникинцам, отступавшим за Десну. Улицы Шильмана, Муринасона названы в честь большевиков, убитых германцами; улица Селюка — в честь погибшего большевика-революционера Селюка; улицы Богунская и Тарашанская ~ в честь украинских большевистских полков, бравших Чернигов с боя; улица Коцюбинского в честь украинского писателя М.М. Коцюбинского, жившего на этой улице в своем доме.

25. Госдрама на Шевченковской улице, Театр 25-го Октября, до устройства Госдрамы. был единственным зимним театром. Летние театры на Театральной площади и на Валу.

26. Концертная зала, она же и лекционная в Госдраме (бывший Епархиальный дом — Порядочные залы в Исполкоме, в Агротехникуме и в Землеустроительном техникуме.

27. Госкино по Шевченковской улице.

28. Спортивные площадки: на площади Диктатуры пролетариата и на площади 25-го Октября (бывшая Сокольская), велосипедная — в бывшем Городском саду на улице Революции.

29. Музей Санитарного просвещения при Доме этого же названия по Шевченковской улице (бывшее трехклассное училище). Сельскохозяйственный музей при Агротехникуме, Педагогический музей при Институте народного образования. Но самый интересный — Черниговский государственный музей (Крестьянская улица, открыт: в воскресенье — 10–4 ч., вторник и пятницу от 12-ти до 4-х часов. Плата: для членов профсоюзов — 10 к., прочих — 15 к., для селян и красноармейцев бесплатно, для экскурсий тоже).

30. Черниговский государственный музей один из больших и богатых музеев УССР, образованный в 1925 году из:

- 1). Земского Музея украинских древностей им. В.В. Тарновского.
- 2). Городского Исторического в память тысячелетия г. Чернигова (бывшего Музея архивной комиссии).
- 3). Музея помещичьего быта 1919 года.
- 4). Церковного древлехранилища 1908 года.
- 5). Этнографического музея 1919 года.

Черниговский государственный музей объединен благодаря передаче Соввластью роскошного каменного здания бывшего Крестьянского банка.

1-й этаж: 1. Коридор направо: палеонтология и первобытная, культура из знаменитых Мезинских раскопок проф. Ф.К. Волкова — палеолит.



2. Зал первобытных и славянских древностей: из раскопок Биляшевского на Княжей горе Киевской губернии и витрин северянских, радичских древностей.

3. Зал старого Чернигова: из раскопок Самоквасова, Макаренко, Моргилевского и других; иконы и портреты.

4. Зал казачьей старины: портреты гетманов и других исторических деятелей, клейноды (булавы, перначи и другие знаки власти), оружие.

5. Зал — коридор: портреты казацких полковников, гармата (пушка).

6. Снова казацкие портреты, одежда, утварь (серебро и стекло).

7. Портреты переходной эпохи конца XVIII и начала XIX веков и народные картины (казак Мамай).

8. Налево от входа комната цехов — знамена, значки и прочее; здесь же и Нумизматический кабинет.

9. Зал украинских деятелей XIX и XX ст. Шевченко, Кулиша, Мордовцева, Коцюбинского и других. Самый богатый отдел Шевченко: рукописи, акварели, гравюры, портреты, бюсты.

2-й этаж — налево отдел помещицкого быта: конец XVIII и начала XIX веков.

1. Зал эпохи Александра I-го: мебель, портреты Милорадовича.

2. Столовая конца XVIII века — стекло и фарфор.

3. Спальная — мебель, гравюры.

4. Ковер.

5. Гостиная.

6. Туалет.

7. Гостиная 60 годов XIX века. Коридор — налево Этнографический отдел:

1). Зал шитья и одежды украинской: плахты, рушники, наместо.

2). Зал кустарного производства и народного быта Черниговщины, Полтавщины и Гуцульщины (Галиция).

3). Килымы — ковры и горшечное производство.

Зал искусства русского и иностранного XVIII и XIX вв.

Отдел культов: 1. Зал: резьба и металлопластика XVIII и XIX вв.


2. Зал иконописи: московской, украинской.

3. Зал символической иконописи.

4. Зал шитья серебром и золотом.

5. Мумифицированные тела Седневского склепа и предметы анти-религиозной пропаганды.

Гида по музею на иностранном языке нет, нет и общего печатного. Имеются каталоги бывших отдельных музеев, притом устаревшие.



31. Агротехникум — Пролетарская улица, студентов — 149. Землеустроительный техникум — студентов 109. Техникумы основаны Со властью. Институт народного образования (ИНО) — 189 студентов, преобразован из Учительского института и Учительской семинарии — в здании Реального училища, улица Ленина. Центральная библиотека преобразована из старой Общественной библиотеки 1877 года — улица Советская.

32. Рабфаков нет. Общежитие учащейся молодежи при Землеустроительном техникуме. Лучшие школы: Семилетка имени Ленина с русским языком, Семилетка имени Коцюбинского с украинским языком, Семилетка с еврейским языком на ул. Коцюбинского № 40. Наибольший Детгородок им. Коминтерна в бывшем Губернаторском доме на ул. Революции. Гада нет.

33. Землеустроительная школа — ул. Коцюбинского, Кооперативная профшкола — улица Ленина, Сельхозшкола при Агротехникуме, Техническая школа, преобразована из Технического училища — улица 25-го Октября. Профтехшкола «Юный пролетарий» (еврейская) — улица Шильмана. Музыкальная школа из Музыкального училища — Пролетарская улица.

34. Дом отдыха и санаторий под Черниговом на Бобровице в бывшем палате помещика Глебова. Детская поликлиника в Красном Кресте — улица Свердлова. Консультация грудных детей и беременных матерей — улица Белинского.

35. Памятник Ленину на пьедестале, с которого снят памятник Александру II. Памятник Пушкину на сквере его же имени — поставлен в память столетней годовщины рождения Пушкина.

36. Собор Спаса, основанный князем Мстиславом Владимировичем 1024 г., византийского стиля, обновленный при Екатерине II-й после пожара, древнейшее сооружение на Украине и в Союзе. Борисоглебский собор начала XII века, основанный князем Давидом Святославовичем, тоже византийского стиля, обновлен в казацкую эпоху в XVII в. Рядом — колокольня 1700 г., сооружена Иоанном Максимовичем, впоследствии Тобольским; Пятницкая церковь XII в., обновленная в казацкую эпоху XVII в. в стиле украинского барокко. Елецкая церковь XII в. византийского стиля, обновленная в украинском стиле в XVII в. Галатовским; Ильинская церковь княжеской эпохи, обновленная при Богдане Хмельницком в украинском стиле. Екатерининская церковь начала XVIII века сооружена полковником казацким Лизогубом в стиле украинского барокко. Троицкий храм в монастыре построен при Лазаре Барановиче в



конце XVII века архитектором немцем Зерникавом, там же колокольня в стиле Растрелли. Ограда и брама монастыря с бойницами украинской архитектуры. Иконостас и иконы с гербами Мазепы. Дом Мазепы на Валу (в действительности казацкая Полковая канцелярия) в стиле украинского барокко. Возле Ильинской церкви есть старая пещерная церковь с народной орнаментацией (1917–1922 года). Дом бывшей Городской думы (теперь Госбанк) начала XIX века «куракинского» стиля. В стиле ампира: Гостипография (бывший Архиерейский дом и потом — Губернское правление); школа им. Шевченко (бывший дом генерал-губернатора) и дом Милорадовича по ул. Троцкого.

37. Окрисполком — Театральная площадь (бывшая Губернская земская управа).

38. Окрпарюм — улица Горького и площадь Диктатуры (бывший Дворянский пансион). Окрпрофсовет и другие профессиональные организации во Дворце труда, против площади Пролетарской диктатуры (бывшая гостиница Бодаева), Работпрос — где и Госдрама (бывший Епархиальный дом) — ул. Шевченко.

39. Два клуба КСМУ и клуб «Юный пионер». Клуб кустарей (ул. Раковского) — еврейский. Клуб при Работпросе и Дом просвещения — ул. Шевченко, где Госдрама.

40. «Червоний стяг» («Красное знамя») — газета для селян и «Робітничий шлях» («Рабочий путь») — ежедневная газета, издание Окрисполкома, Окрпаркома и Окрпрофсовета, обе на украинском языке.

41. Лесопильные заводы «1-го Мая» — 43 рабочих, «25-го Октября» — 49 рабочих, Мельница № 20 — 16 рабочих, Мельница (бывшая Воробьева) — 18 рабочих, Сапожная мастерская Комборбеза — 86 рабочих, Гостипография — 151 рабочий, Электрическая станция Отдела местного хозяйства (бывшая Городская) — 28 рабочих, Швейная мастерская Комборбеза — 67 рабочих. Все местного окружного значения. Мельницы поставляют муку и в Гомель.

42–43. Правления в УССР: Укргосспирт, Укркожтрест, Укртрест-сельмаш, Окрмедторг, Паевое общество «Ларек», Держвидав Украины, Горный трест. За пределами Украины Правления: Донуголь, Госрыбсиндикат, Сахартрест, Нефтесиндикат. Кроме того Госторг, Хлебопродукт, Центробумтрест, Махортрест, Сельгосподарь и Вукоопспилка, Акционерное Общество транспортников и погрузки.

44. Водопроводная станция за городом на Стрижне. Яловщина с искусственным лесонасаждением сосняка. Старое кладбище в Березках на древнем северянском могильнике; сохранились курганы, один из них



раскопан Самоквасовым во время Черниговского Археологического съезда 1908 года. В усадьбе Агротехникума знаменитая по раскопкам того же Самоквасова Черная Могила, на ней обелиск — памятник археологу Самоквасову. Болдина гора у Троицкого монастыря с раскопанными курганами Гульбище и другими тем же Самоквасовым. Во всех раскопанных курганах X в. похороны — трупосожжение. Там же могила украинского писателя Коцюбинского, могила украинского деятеля, члена Кирилло-Мефодиевского тайного общества Опанаса Марковича, мужа украинской писательницы Марко Вовчок. В ограде Троицкого монастыря могила с надгробным памятником украинского баснописца, поэта Л.И. Глибова. По горе лес и дачи. Внизу лес и озеро «Святое» — пережитки первобытного культа леса и воды. С горы вид на Задесенье на Червякову Плавлю, Подгорное — за Десной, Гармашья и озеро Полковница, где был казачий артиллерийский хутор, озеро Магистратское (магистрат — городское самоуправление по магдебургскому праву). За полотном железной дороги озеро Тихое. Все это — места рыбной ловли, прогулок, экскурсий; там же по дороге в Тихое, при спуске с насыпи железной дороги под Болдиной горой камни — валуны ледникового периода.


45. План города 1908 года для революционного времени устарел, а нового печатного плана нет.

46. Чернигов хорош: с вокзала железной дороги из-за Десны; с Вала на Застриженье, Вала же на Лесковицу; с Березковского кладбища. Весь Чернигов виден: с водопожарной башни, с вышки бывшего Вольного пожарного общества (теперь милиции), с колоколен Соборной, Елецкой, Троицкой и других церквей.

47. Старые адреса-календари и маленький путеводитель Корноухова устарели; «Очерк истории г. Чернигова 907–1907 г.» А. Верзилова, автора ответов по этой анкете, тоже устарел и погиб во время революции в архиве Городской управы, поэтому нет ни возможности, ни интереса, что-либо из литературы и планов высылать.

Ответы та циркулярную анкету по Черниговскому округу

1. Черниговский округ один из северных на Украине, граничит с Гомельской и Минской губерниями, представляет многоугольник, который суживается с северо-востока на юго-запад — к г. Остру, западная граница по рекам Сожу и Днепру; с северо-востока на юго-запад Округ прорезывают реки Снов и Десна с притоками — Белоусом и Остром. Сож, Днепр и Десна — сплавные и судоходные. Снов только сплавная. Описанная площадь Черниговского округа понижается с северо-востока на юго-



запад: падение с 60 до 45 саженей; высокие места по водоразделам понижаются к речным долинам, пересеченным маленькими реченками (притоками) и большими болотами и озерами, с лугами и зарослями, где еще не перевелась рыба, дичь и звери. На водоразделах поля и леса: сосновые, дубовые и даже грабовые, подпочва глинистая — материал для кирпича и горшков (Грабовский огне- и водоупорный кирпич), на болотах — торфяники. Черниговский округ с севера на юг перерезан шоссе Гомель—Киев, с запада на восток — железной дорогой Чернигов—Нежин, которая достраивается, и на северо-запад к Гомелю; бывшая Либаво-Роменская железная дорога от Низковки идет через Сновск, Городню.

Пространство Черниговского округа 10.914 кв. км (9590.3 кв. в.), население — 553.014, в том числе городского 78.418; сельское население — 85,8%; по национальностям в Черниговском округе: украинцев в селах — 97,5%, в городах — 42,9%; русских в селах — 1,7 %, в городах — 30,3%; евреи в селах — 3%, в городах — 25,3%; поляки и прочие только в городах — 1,5%. Значительный процент русского населения в городах объясняется наличием Добрянки, Радуля — великорусских раскольничьих посадов, отчасти в Чернигове и Сновске, где из русских — служащие, рабочие, армейцы. Поселения:

- вдоль рек, шоссе, железных дорог, всего — 845 поселений, 250 сельсоветов, разделенных на 15 районов с центрами в городах: Березном, Городне, Сновске, Остре; бывших посадах
- Добрянке; бывших местечках — Любече, Репках: и больших селах — Бобровице, Довжике, Олишевке, Куликовке, Тупичеве, Чемере, Максиме. Плотность населения от 110,1 на 1 кв. версту в Бобровицком районе и до 38,3 в Максимовском, а в среднем 57,6 на 1 кв. версту. Почвы в Черниговском округе супесчаные, суглинистые, болотистые, чернозем — только островами: Ковчин, Салтыкова-Девица, Роище, Сибереж, Седнев, Березное, Синявка, Стольное.

Климат умеренный с достаточным количеством осадков; наиболее холодный месяц — январь в среднем -6, самый теплый июль +20. Преобладающее сельское украинское население занимается земледелием, скотоводством и подсобными кустарными промыслами, да сельскохозяйственной промышленностью; возделывают рожь, гречиху, просо, ячмень, овес, немного пшеницы; из технических: коноплю, лен, табак; на огородах: капусту, огурцы, картофель, свеклу, тыкву, кукурузу, подсолнухи, мак, изредка арбузы; в садах: фрукты и ягоды; в лесах: достаточно грибов, славятся синявские грибы. Посевная площадь 2,52 дес.



Хозяйство: скота 9 голов на хозяйство, больше — овцы и свиньи. Кустарным промыслом заняты до 23500 душ — 18000 хозяйств, главным образом обработка: леса, дерева, глины, ткани, кожи, обуви, шерсти. Сельско-промышленных заведений — 3994: мельницы, крупорушки, сукновалки и кирпичные заводы. Крупная промышленность слаба — 36 небольших заведений, в которых занято всего до 700 рабочих. Торговля — 1663 заведений с оборотом полугодовым 5959796, из них частных мелких заведений — 1252 и крупных заведений кооперативных — 391 государственных — 20. Городское население, кроме торговли и промысла, занято главным образом службой в государственных учреждениях и транспорте, а на окраинах городов посадов, и в особенности местечек, — огородничество, садоводство и даже полеводство.

2. Черниговский округ населен со времен каменного века; на заре истории северяне (черниговцы) с полянами (киевлянами) образовали ядро Киевского государства, из которого выделилась система северских княжеств с великим князем в Чернигове; эпоха феодализма для Черниговщины прошла: в Литовском государстве (XV в.), Московском (XVI в.), Польском (XVII в.). Казацкая революция Богдана Хмельницкого ввела Черниговщину в состав Гетманщины как Черниговский полк, включенный Екатериной II в Черниговское наместничество, затем Павлом — в Малороссийскую губернию, Александром I — в Черниговскую губернию. Октябрьская революция отрезала от Черниговской губернии 4 северных, уезда с белорусским и великорусским населением.

Украинское советское правительство разделило Черниговщину на округа. Черниговщина принимала, участие в Московской революции начала XVII в. — «Смутном времени», Казацкой революции Богдана Хмельницкого, охвачена была революционным движением 1905 года: забастовки на железных дорогах, разгром помещичьих имений, контрреволюционные еврейские погромы, истинно русская и националистическая реакция. За время революции 1917 года Черниговщина пережила смену всех революционных и контрреволюционных правительств: Временного, Центральной рады, большевистского, немецко-гетманского, петлюровского, снова большевистского, деникинского, и, наконец, советская власть упрочилась после польско-петлюровской войны. От гражданской войны больше пострадали города, на селах снесены помещичьи усадьбы-экономи, пострадала и промышленность.

3. Многие поселения имеют доисторические городища, из них выделяются известные з домонгольский период: Белоус (Беловес), Сибереж (Сиволож), Рогоща (Оргощ), Листвен (битва сыновей Владимира, Яро-



слава и Мстислава за раздел Киевского государства, Мстиславу отошел левый берег Днепра с Черниговом), Седнев (Сновск, Сновская тысяча), Березное (Березой), Любеч, Остер (форпост Владимира), Моровск (Моровийск). В литовско-польскую эпоху в Остре, Любече были замки против татар и Москвы, в Любече и теперь «Замковая гора» и городище в «Кораблище». В казацкое время XVII и XVIII вв. все эти городки стали центрами сотенного управления, обстроились церквями украинского стиля; до нашего времени сохранились старые церкви украинского стиля в Любече, Пакуле, Березном, в Домницком монастыре, основанном при Мазепе. В эпоху революции 1917 года выделялся Сновск, как центр железнодорожных рабочих, воспринимавший революцию с русского севера, и Остер, как близкий к украинскому Киеву.

4. В Остре — Музей природы, археологии, этнографии и педагоги. Над рекой Остром — остатки старой церкви (абсида) княжей кладки, так называемая Юрьева Божница; Педкурсы, Профшкола. В Седневе — каменное сооружение казацкого времени, там же в бывшем саду Лизогубов остатки крепостных валов; оттуда вышли террористы Дмитрий Лизогуб, Колодкевич и известный общественный украинский деятель И.Л. Шраг; в 50-х годах XIX ст. в Седневе бывал и Шевченко. В Березном — Профшкола и Сельбудынок (Народный дом), в Любече тоже; в Пересаже — Школа батрацкой молодежи, в Радуле — больница Робмеда. В Сновске — медицинская консультация и еврейская школа-семилетка.

5. Совхозов — 5 трестированных: в Березном «Червоный хутор», Хоробичи — Рубеж, Камка — Петровск, Глебовка, Довжик и Винсовхоз в Чемере, производство совхозов направлено на семенной материал и племенных животных. Опытная станция в Чемере с 1919 года — опыты удобрения и исследование способов обработки оподзоленных суглинков. 6 коммун и 12 артелей, обрабатывающих 1168 десятин трудом 489 чел. из 951 едока.

6. Заводы: в с. Котах Отдела местного хозяйства «Октябрьский молот» (бывший Земский клинкерный и перенесенный из Чернигова городской, литейный) — теперь производит ремонт сельскохозяйственных машин (27 рабочих). В Топчиевке (бывший Земский, тоже клинкерный) — завод Отдела местного хозяйства при 23 рабочих. В Тупичеве — лесопилка «Югосталь» (52 рабочих). В Сновске — лесопилка при 26 рабочих, электрическая станция и лесной завод при 42 рабочих. В Чемере — винокуренный завод Укрспирта при 25 рабочих.

7. Черниговщину красят реки Днепр, Десна и Снов с высокими берегами, с раскинутыми долинами, лугами и плавнями, лесами. Самое



красивое место — Любеч над Днепром, напоминает Киев. В Любече был чудный сад, под дубами которого наказной гетман Полуботок принимал, по преданию, Петра Великого. Красив также Седнев над Сновом с бывшим Лизогубовским садом. Хорошо расположен над Десной г. Остер — дачное место. Дачные места — Цветов хутор, Подусовка над р. Белоусом. Над Днепром в Любечском и Добрянском лесничествах еще недавно были девственные леса, из которых продавали в Англию мачтовый лес. Возле села Грабова — грабовый лес.

8. Материалами автору ответов служили:

- 1). «Описание Черниговской губернии» (т. I и II) А.А. Русова.
- 2). «Черниговский округ»: издание Губернского исполнительного комитета Черниговщины.
- 3). «Карта Черниговского округа»: издание Окрстатбюро.
- 4). «Короткий звіт Чернігівського окрвиконкому».

9. Три последние названные издания, кроме Русова, высылаются: статистическое «Описание Черниговской губернии» А.А. Русова нельзя выслать: это уже библиографическая редкость.

¹ Див.: *Курас Г.* Український історик та краєзнавець А.В. Верзилов // Тези доповідей і повідомлень V Всеукраїнської наукової конференції з історичного краєзнавства. — К.: Кам'янець-Подільський, 1991. — С. 66–67; *Ісаєнко О.* Доповідь у міській думі (до 135-річчя від дня народження А.В. Верзилова) // Сіверянський літопис. — 2002. — № 6. — С. 108–110; *Руденко В.* Опальний голова з «Анною» і «Станіславом» // Чернігівські відомості. — 2002. — 29 березня.

² *Курас Г.А.* Верзилов у Чернігівській губернській вченій архівній комісії // Сіверянський архів: Наук. щорічник. — Ніжин, 2007. — Вип. 1. — С. 77.

³ Державний архів Чернігівської області. — Ф. Р-65. — Оп. 1. — Спр. 208. — Арк. 67–81.