

18. Henty M.F. Catalogue of the Byzantine Coins in the Dumbarton Oaks Collection and the Whittemore Collection / Ed. A.R. Bellinger and P. Grierson. - Washington, 1999. - Vol. IV. - P. II. – The Emperors of Nicea and their contemporaries, 1204-1261.

19. Moriondus J.B. Monumenta Aquensia ad excellentissimum et reverentissimum virum Josephum Antonium Corte primo Aquensem nunc Monregalensem episcopum. - Taurin, 1790.

Список сокращений

- АДСВ** – Античная древность и средние века, Свердловск.
ИАК – Известия Императорской археологической комиссии, СПб.
МИА – Материалы и исследования по археологии СССР, М.-Л.
МАИЭТ – Материалы по археологии, истории и этнографии Таврии, Симферополь.

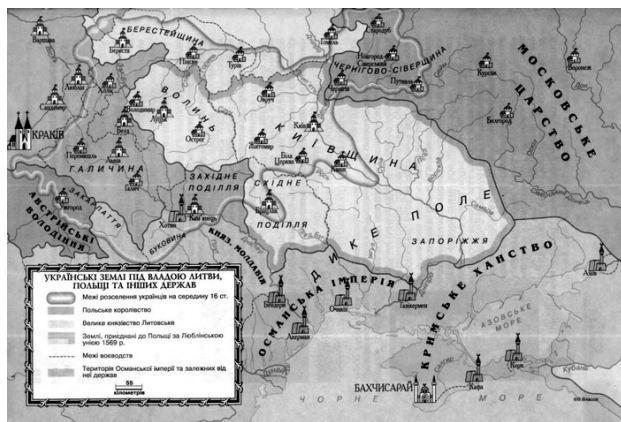
Владимир Бережинский (Киев), старший научный сотрудник, заместитель председателя правления Украинского института военной истории, кандидат исторических наук

Османская фортификация в Северном Причерноморье

Важнейшими опорными пунктами Османской империи на берегах Черного моря, в том числе в Северном Причерноморье (территории совр. Украины), были крепости. Собственно с завоевания крепости Кафа и началась северопричерноморская экспансия османов на земли Украины. В 1475 г. османскую экспедицию, завоевавшую в Крыму генуэзские колонии и княжество Феодоро, возглавлял Гедик Ахмед Паша.

В приморских крепостях сразу же были расположены сильные османские гарнизоны. В Кафе поселился османский бейлер-бей (генерал-губернатор). Гарнизоны янычар разместились во всех северочерноморских крепостях – «салтановых городах», как их называли москвиты: в Кафе, Керчи, Озове (Азове), Очакове

(Озю), Бендерах и др. [1, 117].



Владения Османской империи в Северном Причерноморье (XVI - первая половина XVII вв.)

В 1484 г. султан Баязид II (1481–1512) подчинил себе Аккерман и Килию (1484 г.) в ходе похода на Молдавию. Кстати, это была первая кампания османов, в которой принимало участие войско крымского хана. Кафа, Аккерман и Килия стали основными морскими портами Османской империи в XVI – начале XVII вв. Они обеспечивали почти всю торговлю северных стран со Средиземноморьем. От Кафы зависели порты Азов, Керчь, Тамань и Копи. Только за 4 месяца 1490 г. в Аккерман прибыло 25 кораблей [2, 144]. В Килии сходились пути из портов на Нижнем Дунае: Джурджу, Гирсово, Тулчи, Исакчи, Мачина и Браила.




Чтобы противостоять угрозе со стороны казаков в 20-х годах XVII в., османы решили укрепить свои оборонительные линии в Северном Причерноморье, надеясь на то, что они смогут если не предотвратить, то хотя бы помешать выходу казаков из своих баз на Днестре в открытое море. В ходе двух военных экспедиций 1627 и 1628 годов они добавили к крепостным сооружениям, расположенным в устье реки Очакова, несколько новых фортов. Для того, чтобы выйти в Черное море, казакам приходилось вести переговоры о свободном проходе мимо стоявшей в устье реки крепости Очаков [3, 305].

Турецкая крепость Перекоп. Гравюра XVIII в.

Северном Причерноморье, надеясь на то, что они смогут если не предотвратить, то хотя бы помешать выходу казаков из своих баз на Днестре в открытое море. В ходе двух военных экспедиций 1627 и 1628 годов они добавили к крепостным сооружениям, расположенным в устье реки Очакова, несколько новых фортов. Для того, чтобы выйти в Черное море, казакам приходилось вести переговоры о свободном проходе мимо стоявшей в устье реки крепости Очаков [3, 305].

Северном Причерноморье, надеясь на то, что они смогут если не предотвратить, то хотя бы помешать выходу казаков из своих баз на Днестре в открытое море. В ходе двух военных экспедиций 1627 и 1628 годов они добавили к крепостным сооружениям, расположенным в устье реки Очакова, несколько новых фортов. Для того, чтобы выйти в Черное море, казакам приходилось вести переговоры о свободном проходе мимо стоявшей в устье реки крепости Очаков [3, 305].



Турецкая крепость Перекоп. Гравюра XVIII в.

свободном проходе мимо стоявшей в устье реки крепости Очаков [3, 305].

Великий визирь Халил Хамид-паша в период с 1782 по 1785 г. существенно улучшил оборону северных рубежей империи. Система османских крепостей в этом регионе включала крымские, ниже-

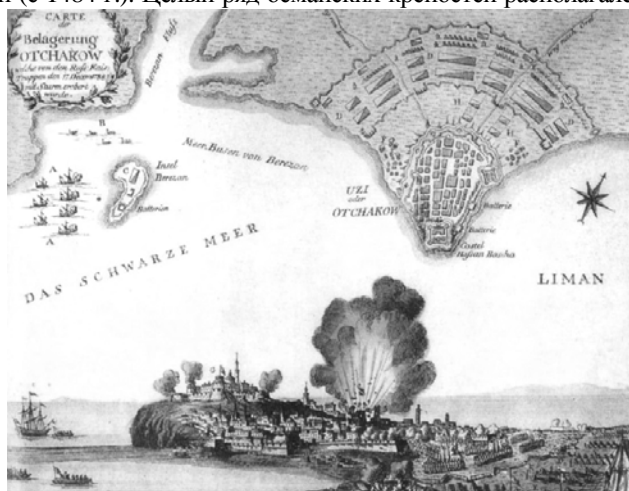


Астраханская крепость, конец XVI в.

днепровские, приморские и дунайские крепости. На Керченском полуострове размещались крепости с османскими гарнизонами: Кафа, Мангуп, на Керченском полуострове – Керчь, Ени-Кале (Ени-кале), Арабат, Калиседжик (Виран Килиседжик), Тане-бай.

На нижнем Днепре стояли Канкерман – главный опорный пункт провинции, Кизикермен (Газикермен), Исламкермен, Мубеуреккермен, крепость на острове Березань. На Кинбурнской косе стояла крепость Кинбурн. В междуречье Днепра и Дуная располагались крепости Озю (Очаков), центр эялета, Хаджибей (Гаджибей), Аккерман (с 1484 г.). Целый ряд османских крепостей располагался

на Дунае: на левом берегу Измаил, Журжа, Турко, на правом – Видин, Орсова, Никополь, Рушук, Туртукай (5 тыс. чел., 29 орудий), Силистрия, Гирсово, Мачин, Исакча (8 орудий), Тульча. Крупные крепости располагались на молдавских землях – Каменец, Хотин, Бендеры, Яссы и др. Ставка великого визиря располагалась обычно в Шумле.



Взятие Измаила российскими войсками. Гравюра XVIII в.

В каждой из османских твердынь располагался турецкий гарнизон, а вокруг них росли османские купеческие заведения, где, наряду с другими




Кафа. Татарский порт. Гравюра XVIII в.

торговыми операциями, люди отовсюду всегда были не прочь поторговать и невольниками, купить их или продать.

Янычарские гарнизоны, стоящие в больших

городах, были кроме всего прочего средством противодействия своеволию местной администрации. Численность этих гарнизонов в мирное время колебалась от 300 до 500 воинов⁷, соответственно величине города. Действовали они исключительно по приказу султана. Бейлербеи не имели никакой власти над гарнизнами. Гарнизонные войска выполняли как внешние, оборонительные функции, так и внутренние – надзор за порядком, курьерская, охранная служба и пр. [5, 130].

Средства на содержание гарнизонов в крепостях султан выделял из прибылей центрального казначейства [6, 128]. Порта несла дополнительные расходы в связи с содержанием военных гарнизонов в крепостях, которым доплачивалась надбавка к жалованию – нафака.



Ясы. Крепость и столица Молдовы. Гравюра XVIII в.

⁷ В военное время численность гарнизона многократно возрастала в зависимости от количества располагаемых в ней войск султана. Так, например, 35 тыс. чел. насчитывал в 1790 г. гарнизон орду-калеси (армейской крепости) Измаил при 265 орудиях [4, 550].

На дошедших до нашего времени элементах укреплений османских крепостей сохранились оригинальные изображения: петроглифы, граффити, объемные композиции и др. [7, 223–244]. Как установлено известным



Планы турецких крепостей: Кинбурн и Очаков

молдавским исследователем турецкой фортификации М. Шлапак, почти все петроглифы и граффити оттоманского периода в этих крепостях не что иное, как эмблемы янычарских подразделений. Они не просто украшают военные объекты. Эмблема

подразделения – гордость янычар – всегда вместе с воинами: на татуировках, шатрах, знаменах, у входа в казармы. Она увековечивается в камне либо с помощью приглашенных мастеров (тогда петроглифы имеют некую художественную ценность), либо собственными силами гарнизона (тогда прибегают к граффити, несложным объемным композициям и др.).

Так, в Бендерской крепости в течение XVII в. появляются янычарские символы в виде ваз с цветами или фруктами, мечей, деревьев, пушек, стилизованных лука и стрелы, корабля, якоря, солнца, луны, лабиринта, «звезды Давида», «огненного колеса», орла, дракона, ласки, лошади и др. Одна из эмблем – две



Крепость Очаков

собаки/лошади с загнутыми кверху хвостами, стоящие симметрично у кипариса – идентична эмблеме 58-й *орта джамат*.

В Белгородской крепости появляются оригинальные композиции из трех ядер, расположенных горизонтально, которые встроены в каменную кладку.

Такую же эмблему из трех кругов, расположенных горизонтально, имеет 23 орта бёлюк. Еще одной янычарской эмблемой является «пирамида Тетрактиса», выложенная османами из пушечных ядер на береговом, вновь построенном бастионе Белгородской крепости в конце XVIII в. Здесь расположение ядер подчинено принципу (4+3+2+1). Неполная «пирамида Тетрактиса», где элементы – круги расположены по принципу (3+2), представлена в виде граффити на стенах Хотинской крепости. Не исключено, что это тоже эмблема янычарского подразделения, дислоцированного здесь в XVIII в.


Отдельные рисунки на янычарских эмблемах соответствуют прямому назначению *орта*: так, 1-я *орта джамаат*, именуемая также *девенджи* («погонщики верблюдов»), имела своим символом двугорбого верблюда. 71-я *орта джамаат*, называемая *самсуджу* («проводники мастифов»), которая первоначально была частью охотничьего ведомства, имела эмблему в виде сидящей собаки. В эмблеме 58-ой *орта бёлюк*, поставлявшей людей для охраны шатров янычарского аги и великого визиря, присутствуют пальма и шатер [8, 346–348].

Не все османские приморские крепости, как показывает изучение их планов, имели серьезные укрепления со стороны моря. Дело в том, что при строительстве фортификационных сооружений обращенные к морю участки укреплений создавались в последнюю очередь и многие, вероятно, просто не были завершены, как это было, например, с крепостями в Дарданеллах [9, 362].

Крепости служили пунктами сбора во время объявления мобилизации. Во время проведения военных кампаний определялись основные опорные пункты.

Например, в Валахии и Трансильвании такими наиболее важными пунктами были крепости Тульча и Браила, в Молдавии – Килия, Бендеры, Хотин и Белгород. Большинство событий всех русско-турецких войн и казацко-турецких военных конфликтов разворачивалось у османских крепостей.

После ухода янычар и османской администрации в начале XIX в., согласно мирным русско-турецким договорам, крепости были перестроены россиянами, а затем, в середине XIX в., многие взорваны или упразднены как военные объекты.



Крепость Аккерман (Белгород)

Источники и литература.

1. Кримський А.Ю. Історія Туреччини. – Київ-Львів: Оліф, 1996. – 288 с.

2. Иналджик Г. Османська імперія. Класична доба 1300–1600 / Пер. з англ. О. Галенко. – К.: Критика, 1998. – 286 с.
3. Финкель К. История Османской империи: Видение Османа / Пер. с англ. Ю. Яблокова / Кэралайн Финкель. – М.: АСТ, 2010. – 829 с.
4. А.В. Суворов. Документы. – М., 1951. – Т. 2. – Док. № 637.
5. Иналджик Г. Османська імперія. Класична доба 1300–1600...
6. Там же.
7. Slapac M. Cetati medievale din Moldova (mijlocul secolului ai IV-lea – mijlocul secolului ai XVI-lea), 2004.
8. Шлапак М. Янычарские символы в крепостях Молдавии // Нові дослідження пам'яток козацької доби в Україні. Збірка наукових статей. – К., 2008. – Вип. 17. – С. 340–349.
9. Финкель К. История Османской империи: Видение Османа ...

Світлана Біляєва (Київ), старший науковий співробітник Інституту археології НАН України, кандидат історичних наук

Роман Гуцуляк (Київ), старший науковий співробітник ДП ДНТЦ “Конкрет”, кандидат хімічних наук

Результати порівняльних досліджень будівельних матеріалів з Аккерманської фортеці (2008-2010 рр.)

У 2010 р. Міжнародна Південна Середньовічна експедиція Інституту археології НАН України здійснила комплекс досліджень на теренах Аккерманської фортеці, до якого входив і відбір зразків будівельних матеріалів (Рис.1). Перша група матеріалів відібрана з об'єктів у південно-західній частині *Громадського двору* - поясу зовнішніх укріплень поблизу башти № 11. Це різні варіації зразків з кладки верхніх рядів куртини між баштами №11-10 та кладка стіни приміщення, прибудованого до куртини між баштами № 11-12. В історичній ретроспективі ця частина фортечних укріплень була зміцнена за рахунок побудови внутрішнього бастіону башти № 11 з відповідним кам'яним казематом, які мали всі бастіони. За відомостями з османського будівельного реєстру перша лінія розбудови бастіонів здійснюється османами за допомогою французьких інженерів, що відомо з османського будівельного реєстру 1709 р. [1, 157]. Таким чином, проби з османських надбудов були конче потрібними для подальшого уточнення історії будівництва та основних етапів реконструкції Аккерманської фортеці, порівняльного аналізу з результатами попередніх досліджень у різних частинах фортеці, що відносились до молдавського та османського будівельного періоду, який в свою чергу поділяється на декілька етапів.

На ранньому етапі після захоплення фортеці у 1484 р. мова йшла про ремонтні роботи та розбудову структур, необхідних, насамперед, для релігійних потреб. У 1576 р. османи знов ремонтують фортецю у зв'язку з руйнаціями, які спричиняли військові походи козаків. Що стосується картини неприступної фортеці, яку надає турецький мандрівник Евлія Челебі в середині XVII ст., то