

ПОСЕЛЕНИЕ IX—X вв. н. э. У СЕЛА САФЬЯНЫ

А. А. КРАВЧЕНКО

Территория левобережья Нижнего Дуная представляет большой интерес в археологическом отношении. Уже первые исследования, в основном разведочного характера, показали, что эта территория чрезвычайно богата археологическими памятниками, относящимися к различным эпохам.

Значительную группу памятников составляют поселения южнославянской, болгарской, или так называемой балкано-дунайской культуры.

Они были распространены на юге Молдавской ССР, в Румынии и Болгарии в IX—XI вв. В пределах Одесской области на территории Нижнего Подунавья уже разведано более 50-ти поселений южнославянской культуры. Первые раскопки были проведены в 1937 г. на поселении у с. Криничное Болградского района Прутско-Днестровской экспедицией АН СССР (руководитель Г. Б. Федоров). В 1962—1963 гг. Молдавской экспедицией АН СССР в г. Болграде раскопано многослойное поселение (руководитель Е. К. Черныш). В 1967 г. проведены раскопки поселения у пионерлагеря возле г. Болграда экспедицией Одесского археологического общества (руководитель А. Г. Загинайло).

В июле—августе 1965 г. отрядом Днестро-Дунайской археологической экспедиции Института Археологии АН УССР (руководитель Н. М. Шмагний), автором настоящей публикации проведены раскопки поселения у с. Сафьяны¹.

Поселение расположено за северной окраиной с. Сафьяны, на западном склоне выходящего русла р. Сафьянки, между железной дорогой Одесса—Измаил и шоссеиной дорогой Татарбунары—Измаил. У жителей села эта местность известна под названием «Чаир». Поселение тянется по пологому склону на довольно большое расстояние и перерезано упомянутой железной дорогой.

На поверхности встречаются обломки посуды с волнистым и линейным орнаментом, а также обломки салтовской сероошешеной керамики.

При осмотре разреза обрыва, образовавшегося в результате выборки земли с территории поселения для строительства насыпи железной дороги, были замечены выходы обожженной глины, золы, керамических остатков. Обрывы невысокие, до 3 м высоты. После вертикальной зачистки хорошо просматривался культурный слой, толщиной от 30 до 60 см.

В результате кратковременных раскопок было открыто две землянки.

Землянка № 1 (раскоп 1) углублена в материк на 20 см. Ее контуры определились по темно-серому заполнению на фоне желтой материковой глины на глубине 40—50 см от дневной поверхности. Землянка имела прямоугольную форму. Пол был материковый без обмазки, в центральной части он углублен немного больше, чем у стен, поэтому в разрезе землянка имела воронкообразную форму. Пол разрушен многочисленными кротовинами. Размеры землянки 3.30×2.50 м. Остатков каких-либо конструкций не прослежено.

¹ Поселение открыто в 1965 г. местным учителем А. К. Нечитайло.

В землянке имеются две наружные печи, которые устроены таким образом, что топка каждой из них находится за пределами землянки, а устье входит во внутрь ее. Одна печь примыкает к северной стенке землянки и имеет в плане грушевидную форму. Самая широкая часть

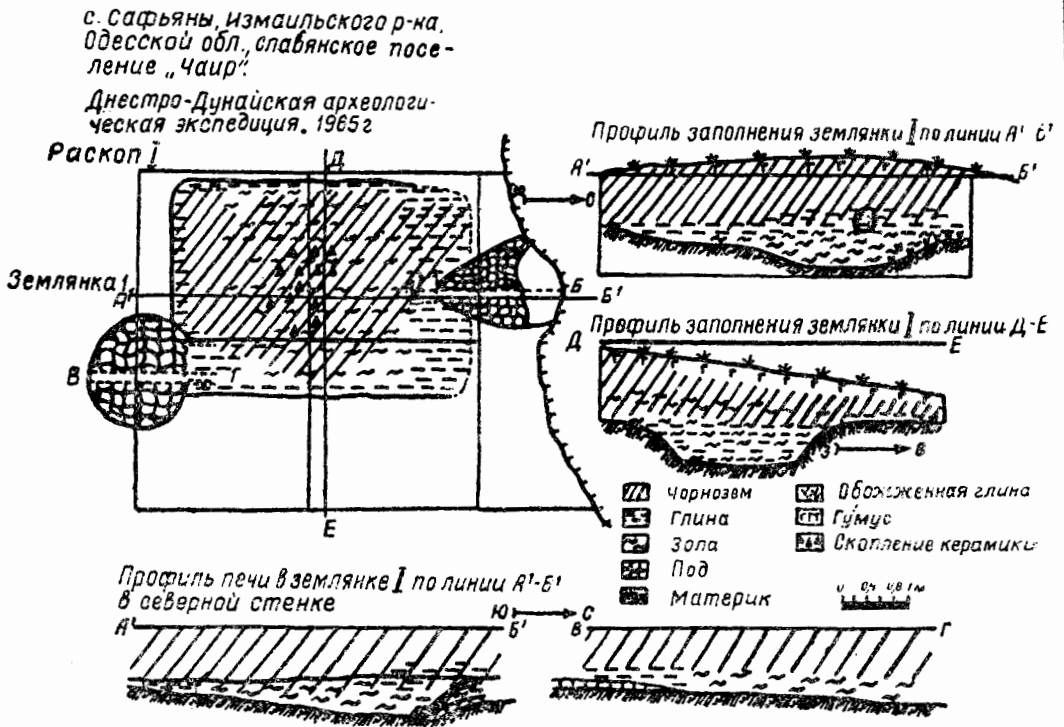


Рис. 1. План и разрезы землянки № 1

пода равна 1 м. Устье очень узкое, ширина его 16 см, ограничено с обеих сторон сохранившейся частью свода высотой 18 см. Под печи слегка наклонен к устью и к полу землянки (рис. 1).

Перед устьем небольшой припечек, сделанный в материке, несколько припущен по отношению к полу и наклонен своей плоскостью к устью. Его размеры 30×24 см. Высота от пола землянки до припечка 10 см.

Печь была выкопана в материковом грунте. Обмазки свода и пода не прослежены. Под обожженный и прокален в центральной части на 4 см, а по краям на 3 см. Размеры печи 1,5×1,6 м. Тыльная часть печи разрушена. Глубина от пода до уровня дневной поверхности 1 м. При расчистке печи никаких находок не было.

Вторая печь примыкает к южной стене землянки, ближе к юго-восточному углу ее. Устье печи в стене, ширина его 46 см. Печь имеет неправильную форму круга диаметром 1,34×1,10 м. Толщина обожженного слоя пода 4—5 см. Контуры свода четко прослеживались по узкой полоске (4—5 см) обожженной глины в разрезе южной стенки землянки. Высота свода 65 см. Под печи соединяется с полом землянки под уклоном 10 см.

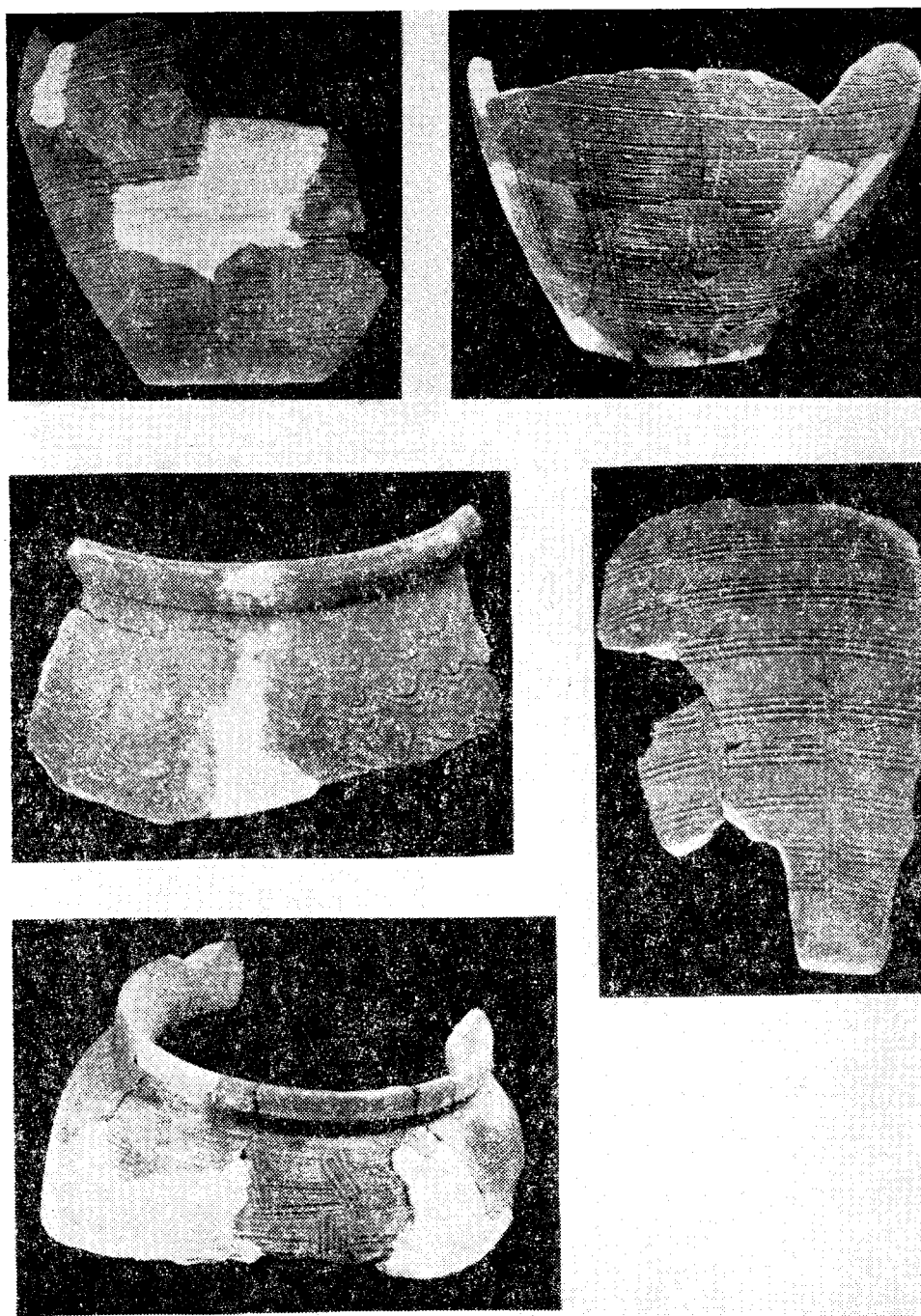


Рис. 2. Образцы керамики из землянки № 1

В золистом заполнении описанной землянки находки немногочисленны, в основном керамические остатки. Преобладает одна форма — горшки. Наиболее характерные были обломки боковой нижней части большого сероглиняного горшка, сделанного на гончарном круге. В глиняном тесте примесь толченой ракушки, поэтому на внешней и

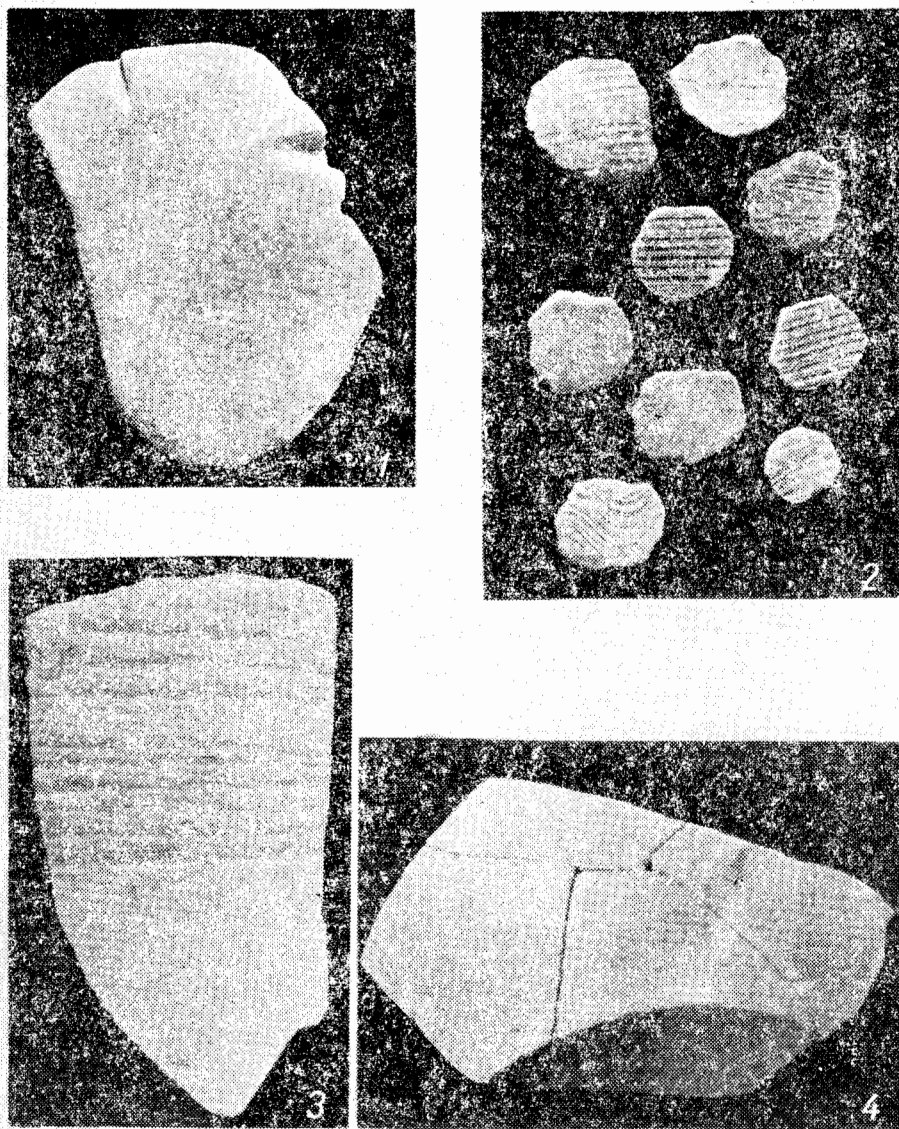


Рис. 3
1, 2 — обработанная галька и шпательные глиняные жетоны; 3, 4 — образцы салтовской керамики из землянки № 1

внутренней поверхности сосуда имеются белые включения, или же множество мелких пор от выпавших кусочков ракушки. Дно плоское с отпечатками мелкой песчаной подсыпки. Вся внешняя поверхность сосуда украшена линейно-волнистым орнаментом и вертикальными штрихами. Такого же типа второй обломок горшка. От него сохранилась нижняя часть (высота 15,5 см). Всего в землянке найдено 150 обломков посуды, большинство из них мелкие (рис. 2).

Наряду со славянской керамикой были найдены обломки салтовской посуды. Это толстостенные обломки сероглиняной посуды с лощеным орнаментом. Салтовской керамики при выборке заполнения землянки было найдено всего 32 обломка, большинство мелких (рис. 3, 3, 4).

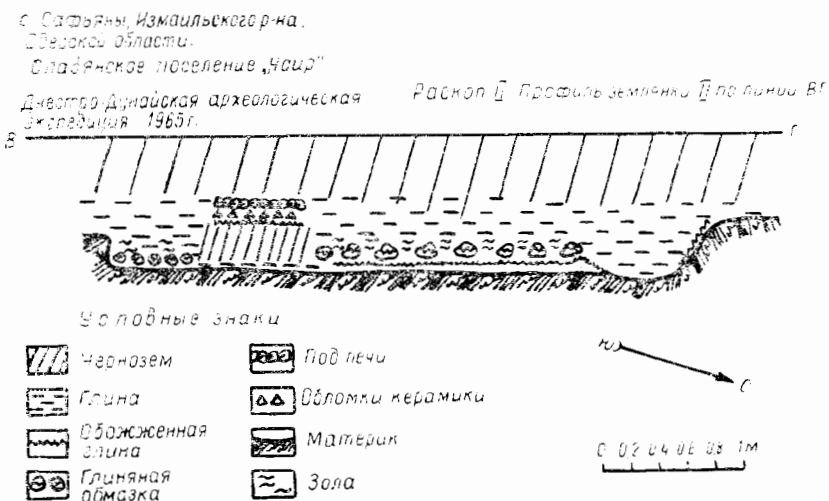
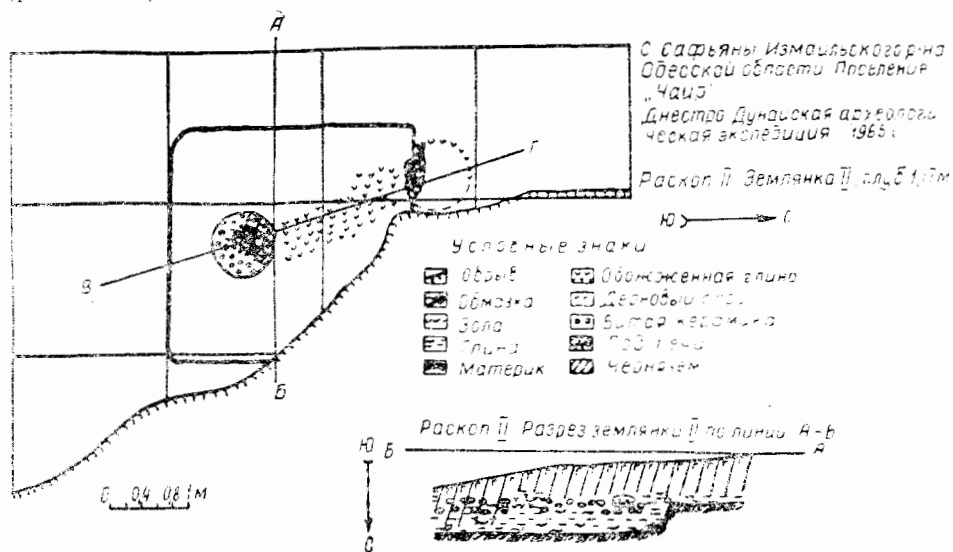


Рис. 4

1, 2 — план и разрез землянки № 2

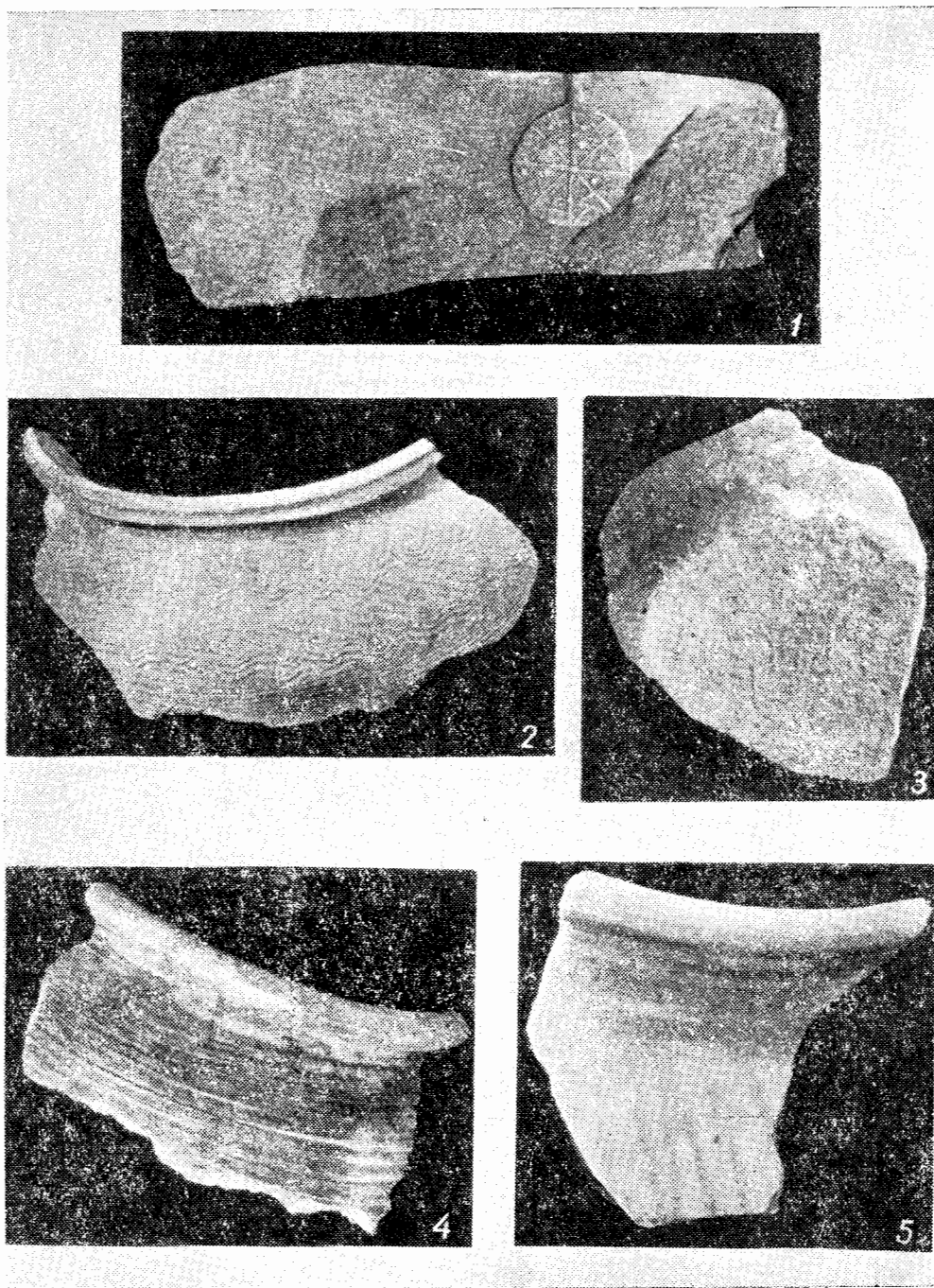


Рис. 5

1 — литейная форма из шифера; 2—5 — образцы керамики из землянки № 2

заз
был
жет
ноб
зон
сос
ств

ше
рн
лен
хра
ма
Вн
ня
ла
ств
цв

В
сом
Пе

гл
вер

130
од
ке
и

ли
ше

К
на

ок
ля
но
гн
до

199

Найдена галька из сланца, плоская, бесформенная, по краю три зазубрины. Очевидно, она служила для шлифовки костяных проколов, выпрямления кожаных ремней и т. п. Кроме того, найдены игральные жетоны (8 штук) неправильной круглой формы, изготовленные из стенок сероглиняных сосудов, орнаментированных волнистыми или горизонтальными врезными линиями (рис. 3, 1, 2). Из стенки салтовского сосуда сделано плоское пряслице. Орудия труда в землянке отсутствуют.

Землянка № 2 (раскоп II) была найдена в 25 м юго-восточнее выше описанной. Контуры ее обнаружены на светло-желтом фоне материковой глины на глубине 0,5 м. По завалу глиняной обмазки определены размеры землянки 3,20×3,20 м. Северо-восточный угол ее не сохранился (рис. 4). Землянка углублена в материк на 20—25 см. Пол материковый без обмазки, разрушен многочисленными кротовинами. Внутри этого жилища сохранился очаг. Его размеры 90×80 см. Глиняная обмазка пода, толщиной 5—6 см, хорошо обожжена и покочилась на вымостке из битых горшков, украшенных линейным и волнистым орнаментом. Обломки мелкие, обожжены до оранжево-красного цвета. Высота очага от пола землянки 32 см.

Вторая печь была наружная такого же типа, как в землянке № 1. В северной стенке землянки устье, шириной 38 см. Свод разрушен, под сохранился полностью и находится на одном уровне с полом землянки. Перед устьем печи пол землянки обожженный.

Следы деревянных конструкций в землянке прослежены только на глиняной обмазке обвалившегося на пол перекрытия. Отпечатки бревен на отдельных кусках толщиной 15—20 см в сечении.

В заполнении землянки находок было очень мало. Всего найдено 130 обломков славянских сосудов аналогичных выше описанным. На одном донышке клеймо в виде 2-х квадратов одним углом вписанных один в другой, и 27 обломков салтовской толстостенной серолощенной керамики (рис. 5, 2—5). Орудия труда отсутствуют, не найдено также и костей животных.

Единственной индивидуальной находкой является односторонняя литейная форма из шифера. Она служила для отливки подвески, украшенной прочерченными линиями и точками (рис. 5, 1).

Подвески подобного типа были широко распространены у славян Киевской Руси. В Белоозере на поселении X—XI вв. найдена каменная форма для отливки аналогичной подвески².

На поселении у села Сафьяны вскрыта небольшая площадь, всего около 50 м². Материалы, полученные в результате раскопок, представляют научный интерес, но недостаточны, чтобы судить о хозяйственной деятельности населения, о планировке поселения и о многих других вопросах, которые могут быть разрешены при дальнейших исследованиях на данном поселении.

² Л. А. Голубева. Археологические памятники веси на Белом Озере, СА, № 3 1962, стр. 55 рис. 1.