

В.Н.ЗИНЬКО, Л.Ю.ПОНОМАРЕВ

НОВЫЕ ПАМЯТНИКИ САЛТОВО-МАЯЦКОГО ТИПА В ОКРЕСТНОСТЯХ КЕРЧИ

В последние десятилетия археологические исследования раннесредневековых памятников Восточного Крыма ведутся спорадически и бессистемно. В тоже время в ходе охранных раскопок, проводимых как в центре г. Керчи, так и в его окрестностях, открыты, подчас на значительных площадях, слои и погребения раннесредневекового времени (1, с. 16-17; 2, с. 159-163; 3; 4). Особый интерес представляют памятники, оставленные сельским населением раннесредневекового Боспора.

В начала 90-х годов была начата программа по археологическим исследованиям на хоре античного городища Нимфей в юго-восточной части Керченского полуострова. В процессе исследований были выявлены десятки памятников, относящихся к эпохам неолита, бронзы, античности и средневековья (5). Средневековые памятники были условно разделены на три хронологических периода: IV-VI вв., VIII-X вв., XIV-XVIII вв. Причем заметно преобладали памятники второй группы. Всю исследованную территорию, расположенную между Тобечикским и Чурбашским солеными озерами мы разделили на два региона — прибрежный (узкая береговая полоса шириной до 1 км) и континентальный. Подавляющее большинство памятников салтово-маяцкого типа (15 поселений и мест скопления керамики, 1 плитовой могильник, 2 одиночных подкурганых захоронения и группа хозяйственных ям в кургане) было обнаружено в прибрежном регионе (рис. 1). На некоторых из них в 1991-1996 гг. были проведены археологические раскопки (3, с. 18-20; 4, с. 40-41), в результате чего была собрана большая информация о топографии и культурных особенностях салтово-маяцких памятников.

Прибрежный регион с севера ограничен отмирающей поймой Чурбашского озера, которая совсем недавно еще представляла собой заболоченные плавни, поросшие осокой. На юге естественной границей служит пойма Тобечикского озера. С запада регион условно ограничен современной дорогой Керчь - с. Заветное и рекультивированными землями засыпанных карьеров XIX-XX вв. Рельеф сформирован, в основном, второй и третьей морскими террасами, на которых и располагались раннесредневековые поселения. Значительная часть морских террас отведена под распашку, за исключением узкой береговой полосы, подверженной интенсивной абразии.

Началом изучения раннесредневековых памятников, расположенных в окрестностях городища Нимфей, послужили разведки, проведенные керченским инженером и археологом-любителем В.В. Веселовым, который принимал активное участие в работах Восточно-крымского отряда Причерноморской экспедиции ИИМК АН СССР (руководитель И.Т.Кругликова). В 1956 и 1963 годах В.В. Веселов дважды обследовал район побережья керченского пролива у села Героевское (рис. 1), где наряду с античными ему удалось выявить несколько раннесредневековых поселений VIII-X вв. (6, с. 12; 7, с. 5). В 1962-1964 гг. здесь продолжил исследования А.В. Гадло. В ходе раскопок недалеко от с. Героевское он обнаружил несколько жилищно-хозяйственных комплексов (8; 9). Многочисленный материал позволил исследователю отнести поселение к группе салтово-маяцких памятников и датировать его концом VII - рубежом IX-X вв. (8, с. 78-79).

В последующие годы внимание ученых сосредоточилось на городище Нимфей и его

некрополе. В ходе многолетних раскопок, которые проводились экспедицией Государственного Эрмитажа, на их территории были выявлены раннесредневековые памятники (10, с. 270-271; 11, с. 314-315). Подводя итоги раскопок, Н.Л.Грач отметила, что в средние века на территории некрополя Нимфея разместилось средневековое селище, в то время как его некрополь находился на руинах Нимфея (12, с. 67).

В конце 80-х годов исследования в окрестностях Нимфея продолжила Боспорская охранно-археологическая экспедиция. В 1991 г. на юго-восточной окраине с. Героевское было выявлено поселение VIII-X вв., получившее название Героевка-6 (3, с. 19). В 1992 г. начались раскопки поселения Героевка-2, в верхних слоях которого был обнаружен материал этого же времени (3, с. 19-20). В 1995-1996 гг. исследования проводились на поселении Героевка-3 и на курганном могильнике Челядиново-восточный, в одном из курганов которого были обнаружены хозяйственные раннесредневековые ямы, датированные VIII-X вв. (13, с. 177).

Одной из задач международной программы «Нимфей — история и структура греческого полиса» было составление археологической карты района, расположенного между Тобечикским и Чурбашским озерами. Среди обнаруженных средневековых памятников значительное место занимают памятники VIII-X вв. Результаты разведок вполне согласуются с устоявшимся мнением ученых о возрождении и экономическом подъеме восточных регионов Крыма во второй половине VIII в. (19, с. 497). Большое количество обнаруженных памятников, сконцентрированных на относительно небольшой территории, позволило наметить ряд закономерностей в их размещении. Количество поселений пропорционально уменьшается по мере удаления от побережья пролива. По всей видимости, море играло достаточно большую роль в жизни и хозяйственном укладе болгар, которые населяли край в это время. Об этом свидетельствуют кости рыб, створки мидий, рыболовные принадлежности, обнаруженные на поселениях Героевка-2, Героевка-3 и Героевка-6. Немаловажное значение при выборе места для поселения могли играть близость морских торговых путей, пролежавших через Керченский пролив.

Большинство обнаруженных поселений расположено на второй морской террасе, в то время как на первой и третьей их зафиксированы единицы. Активное освоение третьей террасы началось значительно позднее, где-то в XIV в. Сами поселения, как правило, располагались на территории заброшенных античных селищ и усадеб. Аналогичная ситуация прослеживается Я.М.Паромовым и на Таманском полуострове, где из 120 поселений VIII-X вв. 100 содержали античные напластования (14, с. 72-73).

Проведенные нами исследования подтвердили факт высокой плотности заселения прибрежных районов Керченского полуострова в VIII-X вв. На площади 10 кв. км было обнаружено 15 поселений и мест скопления керамики. К сожалению, пока еще трудно ответить на вопрос, существовали эти поселения одновременно или последовательно.

В заключении дадим краткую характеристику обнаруженных раннесредневековых памятников, расположенных в окрестностях с. Героевское.

Поселение Героевка-1 (рис. 1, 1). Расположено в 1 км к северу от Тобечикского озера, на обрывистом морском берегу, подверженном интенсивной абразии. В результате этого часть поселения обрушилась в море. Поверхность задернована. Культурный слой фиксируется с севера на юг на протяжении 1 км, с запада на восток на 60 м. На поселении выделяется три хронологических периода: VI-I вв. до н.э.; IV-VI вв., VIII-X вв. Поселение обнаружено В.В.Веселовым в 1956 г. Позднее здесь проводили раскопки И.Т.Кругликова и В.А.Горончаровский, в ходе которых был выявлен раннесредневековый слой, содержащий немногочисленную керамику VIII-X вв. Дополнительные сборы подъемного материала, проведенные в 1995-1996 гг., предоставили в наше распоряжение небольшой раннесредневековый керамический комплекс, представленный бороздчатыми амфорами VIII-X вв. и фрагментами салтовских горшков.

Поселение Героевка-2 (рис. 1, 2). Расположено на высоком обрывистом морском берегу, подверженном интенсивной абразии, в результате чего значительная часть поселения обрушилась в море. Находится в 2 км к югу от с. Героевское и занимает площадь около 4 га. Поверхность задернована. С севера ограничено глубокой балкой, вдающейся в море, с юга — неглубоким оврагом. Открыто в 1956 г. В.В.Веселовым (6, с. 11-12). Тогда же И.Т.Кругликова провела здесь шурфовочные работы. В 1992-1996 гг. поселение исследовалось Боспорской охранно-археологической экспедицией. Стратиграфически культурный слой разделяется на 3 периода: V-III вв. до н.э., I-VI вв., VIII-X вв. Мощность последнего достигает 0,30-0,40 м. Среди выявленных на поселении комплексов VIII-X вв. следует отметить двухкамерную прямоугольную жилую постройку, остатки двух хозяйственных построек, длинных оград, служивших вероятно загонами для скота (рис 3). Находки хозяйственных ям, ручных жерновов и зернотерок, многочисленных костей животных позволяют предположить, что основным занятием жителей поселка были земледелие и скотоводство. В качестве подсобного промысла процветало и рыболовство. Об этом свидетельствуют находки известняковых дисковидных грузил, а также створки мидий и кости рыб.

Но наибольший интерес представляет собой квадратная в плане постройка-башня (?), обнаруженная в 1996 г. на вершине кургана на северной окраине поселения. Эта постройка при большой толщине стен (до 0,6 м) имела очень небольшие внутренние размеры (2,1x1,95 м). Помимо архитектурных особенностей удивлял и факт ее расположения на господствующей высоте. Ведь болгары, населявшие в это время Керченский полуостров, избегали селиться на возвышенных местах, предпочитая долины и южные пологие склоны холмов. По-видимому, эту постройку, с которой прекрасно просматривается вся акватория Керченского пролива, можно интерпретировать как дозорно-наблюдательную башню. Не противоречит этому и практически полное отсутствие внутри и вокруг здания кухонной и столовой посуды, что свидетельствует о нежилом характере помещения.

Поселение Героевка-3 (рис. 1, 3). Расположено в 0,3 км к северу от поселения Героевка-2 и отделено от него глубокой балкой. Часть поселения уничтожена береговой абразией. В 1956 г. открыто В.В.Веселовым, в 1996 г. на его территории нами проводились охранные раскопки, в ходе которых, была открыта постройка, состоящая из двух помещений (рис. 7). Одно из них округлой формы диаметром 3 м имело массивные стены, что позволяет интерпретировать его как дозорно-наблюдательную башню. Второе помещение прямоугольной формы было жилым. Об этом свидетельствуют обнаруженные в нем печь и закрома. Немногочисленные находки позволяют датировать постройку VIII-X вв.

Поселение Героевка-4 (рис. 1, 4). Расположено на высоком обрывистом берегу, в 0,5 км к северу от поселения Героевка-3. В береговом обрыве прослеживается культурный слой мощностью 0,3-0,4 м, содержащий античную и раннесредневековую керамику VIII-X вв. (рис. 4, 15). Местами на пашне прослеживаются развалы камней от разрушенных построек. Поселение открыто в 1956 г. В.В.Веселовым, раскопки и шурфовки не производились.

Поселение Героевка-6 (рис. 1, 5). Расположено на второй морской террасе. С севера и юга ограничено неглубокими оврагами. Занимает площадь около 3 га. Вся территория поселения распаивается. В 1991 г. в ходе раскопок на поселении выявлены напластования IV-III вв. до н.э. и VIII-X вв. До начала работ на его территории фиксировалось 7 развалов камней. На некоторых из них были заложены шурфы и раскопы (рис. 5). В результате были открыты двухкамерные прямоугольные жилища, ограды и хозяйственные ямы (3, с. 19). Многочисленные находки были представлены бороздчатыми причерноморскими амфорами, ойнохоями, высокогорлыми кувшинами с плоской ручкой, салтово-маяцкой кухонной и столовой посудой (рис. 4, 19-33). Большой интерес вызывают три фрагмента белоглиняной посуды, покрытой светло-коричневой поливой, византийского производства. Подобные находки крайне редко встречаются на сельской округе Боспора.

Поселение Эльтиген юго-западное (рис. 1, 6). Расположено на второй морской террасе на юго-западной окраине с. Героевское, в 0,3 км к северу от поселения Героевка-6. Занимает территорию около 3 га. Распахивается. На пашне визуально прослеживаются локальные развалы камней. Раскопки и шурфовки не производились. В 1995-1997 гг. на поселении неоднократно производился сбор подъемного материала. Среди раннесредневековой керамики наиболее часто встречаются бороздчатые причерноморские амфоры, амфоры с мелко зональным рифлением на плечиках, высокогорлые кувшины с плоской ручкой, ойнохой и салтово-маяцкая керамика (рис. 6). Изредка на поселении встречаются фрагменты салтовских котлов с внутренними ручками-ушками для подвешивания над огнем. В целом материал можно датировать концом VII - рубежом IX-X вв.

Поселение Верхне-Бурунский маяк восточное (рис. 1, 7). Расположено на вершине скалистой гряды в 0,2 км на восток от ограды маяка. К северу от поселения находится большой скалистый останец, прикрывающий его от холодных ветров. Обнаружено в 1997 г. после того, как одна из построек этого поселения была разрушена грабительским шурфом. В отвалах было собрано большое количество керамики VII-X вв., среди которой преобладали бороздчатые амфоры.

Поселение Верхне-Бурунский маяк западное (рис. 1, 8). Расположено на территории маяка и к западу от него. Занимает площадь около 3 га. Значительная часть поселения занята огородами и пашней. Открыта в 1963 г. В.В.Веселовым, отметившим здесь скопления раннесредневековой керамики (7, с. 5). В 1996 г. поселение было обследовано повторно, в результате удалось собрать небольшое количество керамики VIII-X вв., среди которой преобладали фрагменты бороздчатых амфор и кухонной салтово-маяцкой посуды. Раскопки и шурфовки на поселении не проводились.

Поселение Верхне-Бурунский маяк северное (рис. 1, 9). Находится на западной окраине с. Героевское в 0,2 км к северу от маяка. Занимает площадь около 2 га. Поверхность задернована, в результате чего археологический материал достаточно малочислен и представлен в основном небольшими фрагментами бороздчатых амфор, салтово-маяцкой кухонной посуды и красноглиняных гладкостенных пифосов (рис. 4, 1-4). Периодически на размытых участках полевой дороги, пролегающей через поселение, прослеживаются кладки построек. Раскопки и шурфовки не проводились.

Поселение Эльтиген западное (рис. 1, 10). Расположено на северо-западной окраине с. Героевское. Частично занимает территорию античного курганно-грунтового некрополя городища Нимфей. Открыто в 1962 г. А.В.Гадло. Поселение неоднократно подвергалось археологическим раскопкам, однако этот интерес был вызван прежде всего тем, что оно было расположено на территории античного некрополя. Поэтому средневековый материал, полученный в ходе раскопок, не был опубликован. В 1995 г. на поселении была обнаружена землянка (15, с. 202, рис. 12). Судя по небольшому количеству обнаруженной в ней лепной керамики, можно говорить о том, что это поселение возникло раньше, чем многие другие, где-то в конце VII - первой половине VIII вв.

Поселение Тобечик-7 (рис. 1, 11). Расположено на северной окраине с. Челядиново, в 1,5 км от берега моря. Занимает площадь около 0,5 га. Раскопки и шурфовки не проводились. Датируется VIII-X вв., судя по немногочисленному подъемному материалу, представленному в основном фрагментами бороздчатых амфор и керамикой салтово-маяцкого типа.

К следующей группе мы относим памятники, которые в результате задернованности, а также незначительной территории распространения керамики и ее немногочисленности, довольно трудно интерпретировать как поселения. Социальный характер этих памятников остается открытым и поэтому они получили условное название - «след пребывания».

«След пребывания» №1 (рис. 1, 12). Расположен на южном пологом склоне небольшой возвышенности в 1 км от берега моря к северу от Тобечикского озера. Обнаружен в 1995 г., тогда же собран немногочисленный подъемный материал, представленный бороздчатыми

амфорами VIII-X вв. и салтово-маяцкой керамикой.

«След пребывания» №2 (рис. 1, 13). Расположено в 0,8 км к югу от поселения Героевка-2, в 0,3 км от моря. Обнаружен в 1995 г. На небольшом пространстве собрано небольшое количество фрагментов керамики салтово-маяцкого типа.

«След пребывания» №3 (рис. 1, 14). Расположен в 0,7 км к западу от предыдущего, в 1 км от бегового обрыва. Выявлено небольшое скопление фрагментов стенок бороздчатых амфор и салтово-маяцкой керамики.

«След пребывания» №4 (рис. 1, 15). Находится на морском обрывистом берегу, в 0,5 км южнее поселения Героевка-2. На его территории выявлено незначительное количество бороздчатых амфор и керамики салтово-маяцкого типа.

«След пребывания» №5 (рис. 1, 16). Расположен в 0,1 км к северо-западу от предыдущего. На пашне собрано небольшое количество фрагментов бороздчатых амфор и салтово-маяцкой керамики.

Раннесредневековые зольники. Обнаружены вне поселения, во время раскопок курганной группы Челябиново-восточное (рис. 1, 17). Устроены в центральном погребении и полах кургана № 16. Ямы-зольники были заполнены печиной, костями животных, створками мидий и многочисленной керамикой. Последняя была представлена амфорами с мелкозональным рифлением, ойнохоями баклинского типа, салтовской кухонной посудой, фрагментами высокогорлых кувшинов с плоскими ручками и красноглиняными вьючными фляжками, украшенными сложным врезным орнаментом. Среди редких находок можно отметить свинцовое грузило и донышко-подставку стеклянной зеленой рюмки. Таким образом, керамический комплекс можно датировать в широких пределах VIII-X вв.

Плитовый могильник у поселения Эльтиген юго-западный (рис. 1, 18). Расположен на второй морской террасе, между поселениями Эльтиген юго-западное и Верхне-Бурунский маяк восточное. Поверхность задернована и покрыта многочисленными воронками времен второй мировой войны. Обнаружен в 1997 г. после того, как одна из могил была ограблена. Погребение представляет собой каменный ящик, сооруженный из хорошо обработанных известняковых плит. Перекрытие оформлено тремя известняковыми плитами. Из грабительских отвалов извлечены фрагменты кухонного салтово-маяцкого горшка, украшенного горизонтальным рифлением. Судя по всему, погребенный лежал на спине головой на восток.

Погребение в античном кургане на поселении Героевка-2 (рис. 1, 19). Во время раскопок поселения Героевка-2 был исследован небольшой курган, расположенный на его территории. Под насыпью было обнаружено 4 погребения, из них 3 относились к античному времени. Четвертое погребение, впущенное в полу кургана, было оформлено в виде каменного ящика, сооруженного из хорошо обработанных плит известняка. Погребенный лежал на спине и головой был ориентирован на запад. К сожалению, погребение было ограблено и инвентаря не содержало. К югу от могилы была обнаружена тризна: 2 черепа лошади и 5 черепов коров. Подобные тризны часто встречаются на погребальных комплексах салтовского времени в Подонье. Судя по конструкции погребального сооружения и наличию тризны погребение можно датировать VIII-X вв.

Погребение в античном кургане (курганной могильник Челябиново-восточное) - (рис. 1, 17). Во время раскопок кургана № 16 в центральной части было обнаружено грунтовое погребение, которое было частично разрушено грабительской ямой. Стены могилы были обложены плоскими известняковыми камнями. Дно было выложено плоским камнем. Могила, судя по размерам (ширина 0,27 м), была детской и ориентирована по линии запад-восток, с небольшим отклонением к югу. Кости и инвентарь отсутствовали, однако в грабительских отвалах была обнаружена керамика VIII-X вв. (13, с. 177).

Могила на территории поселения Героевка-6 (рис. 1, 5). В 1991 г. на окраине поселения Героевка-6 было обнаружено одиночное грунтовое погребение, перекрытое сверху

несколькими плохо обработанными известковыми плитами (рис. 8). Погребенный лежал на спине, головой на восток, руки вытянуты вдоль тела. В могиле был обнаружен немногочисленный инвентарь (рис. 9): нож, кинжал, прямоугольная железная пряжка, 40 заклепок и пластина, сделанные из бронзы, бусина из синей пасты, оселок и костяная пластина с отверстием. Судя по стратиграфии, обряду захоронения, а также форме пряжки погребение можно датировать VIII-X вв.

Таким образом, в окрестностях с. Героевское на площади около 10 кв. км было обнаружено 10 поселений, 5 «следов пребывания» и ряд погребальных комплексов. Полученные данные свидетельствуют о том, что этот район был очень плотно заселен в VIII-X вв.

Все исследованные салтово-маяцкие поселения можно разделить на две хронологические группы. Поселения первой группы очень немногочисленны и датируются концом VII - первой половиной VIII вв. Они появляются в ходе оседания кочевых болгарских племен, после их переселения в восточные регионы Крыма. И.А.Баранов относил к этому периоду на Керченском полуострове два поселения: у деревни Пташкино и Героевское (16, с. 9). Согласно вновь полученным данным к этой группе можно причислить поселения Эльтиген юго-западный и Эльтиген западный. На них была обнаружена примитивная лепная кухонная керамика, котлы с внутренними ручками-ушками, а на поселении Эльтиген западный и землянка.

Ко второй группе относятся все оставшиеся поселения и другие памятники. Вместо землянок появляются двухкамерные постройки, а керамический комплекс в это время представлен салтово-маяцкой посудой изготовленной на ручном гончарном круге, красноглиняной тарой и столовой посудой местного и импортного производства.

Все салтово-маяцкие поселения восточного Крыма были оставлены жителями одновременно где-то в конце IX - начале X вв. (1, с. 500). Как показали данные раскопок, этот процесс был мирным и постепенным. На поселениях не обнаружено следов погромов и пожарищ. Кроме того, судя по всему, жители имели время для того чтобы забрать с собой практически все имущество. Еще В.Ф.Гайдукевич отмечал малочисленность находок на салтово-маяцких поселениях, правда связывал эту особенность с кратковременностью их существования (17, с. 135). Ранее процесс опустения предгорий Крыма и его восточных регионов связывали с проникновением в причерноморские и крымские степи печенегов (18, с. 213). Однако в последнее время эта гипотеза подверглась критике.

Со второй половины X в. керченские степи превратились практически в безжизненную пустыню и оказались под властью печенегов. Регион оживает лишь в XIV-XV вв., что было связано с его включением в орбиту транзитной торговли стран Европы с Востоком.

СПИСОК ИСПОЛЬЗОВАННОЙ ЛИТЕРАТУРЫ

1. Зинько В.Н. Охранные археологические исследования керченского заповедника (итоги и перспективы) // Проблемы археологии и истории Боспора. Тез. докл. Керчь, 1991.
2. Зинько В.Н., Соловьев С.Л. Раскопки на поселении Героевка-2 в 1992 году // Боспорский сборник. М., 1994. Вып.4.
3. Зинько В.Н. Раннесредневековые жилищно-хозяйственные комплексы на поселениях Героевка-2 и Героевка-1 // Византия и народы Причерноморья и Средиземноморья в раннее средневековье (IV-IX вв.). Тез. докл. междунар. конф. Симферополь, 1994.
4. Зинько В.Н. Новые раннесредневековые памятники Восточного Крыма // Византия и Крым. Тез. докл. междунар. конф. Симферополь, 1997.
5. Scholl T., Zin'ko V. Archaeological map of Nymphaion (Crimea). Warsawa, 1999.
6. Веселов В.В. Дневник разведок 1956 г. (рукопись).
7. Веселов В.В. Дневник археологических изысканий на Керченском полуострове и работы в Анапе в 1963 г. (рукопись).

8. Гадло А.В. Раннесредневековое селище на берегу Керченского пролива // КСИА. 1968. Вып. 113.
9. Гадло А.В. Раскопки раннесредневекового селища в деревне Героевка в 1964 году // СА. 1969. №1.
10. Грач Н.Л. Раскопки некрополя Нимфея // АО 1974 г. М., 1975.
11. Грач Н.Л. Раскопки некрополя Нимфея // АО 1977 г. М., 1978.
12. Грач Н.Л. Нимфейская археологическая экспедиция (основные итоги исследований за 1973-1987 гг.) // Итоги работ археологических экспедиций Государственного Эрмитажа. Л., 1989.
13. Зинько В.Н. Погребальные комплексы с хоры Нимфея // МАИЭТ. 1998. Вып. VI.
14. Паромов Я.М. Обследование археологических памятников Таманского полуострова // КСИА. 1989. №196.
15. Власова Е.В., Соловьев С.Л. Новые исследования хоры и некрополя Нимфея: 1992 -1995 // Археологические вести. 1996-1997. №5.
16. Баранов И.А. Таврика в эпоху раннего средневековья. Киев, 1990.
17. Гайдукевич В.Ф. Иллурат (Итоги археологических исследований в 1948-1953 гг.) // МИА. 1958. №85.
18. Плетнева С.А. Печенег, половцы и торки в южнорусских степях // МИА. 1958. №62.
19. Яacobсон А.Н. Раннесредневековые поселения восточного Крыма // МИА. 1958. №58.

ZINKO V. N., PONOMAREV L. Y.

NEW MONUMENTS OF SALTOVO-MAJAK TYPE IN THE OUTSKIRTS OF KERCH
Summary

Some results of the research undertaken by Bosphoros rescue-archaeological expedition on the chora of the ancient site of Nympey in 1989 –1997.

In the course of realizing the international scientific programme “Nympey – history and structure of a Greek polis” complete research was carried out on the territory of more than 70 square kilometers. Due to this work the exact and detailed archaeological map of Nympey chora was drawn. Dozens of monuments of the Neolithic epoch, Bronze, Antiquity and Middle Ages were plotted on it.

Among medieval monuments the most important ones were those which belonged to Saltovo-Majak culture. The majority of them are dated back to the mid-8th –the turn of the 9th – 10th centuries, though some of them are dated by the earlier period, back to the end of the 7th century. All these monuments are connected with the process of the Bulgarian tribes' invasion from the Azov region into the Crimea and settling here.

The most complete research was carried out in the district adjoining the Kerch Strait. Besides survey, archaeological excavations took place repeatedly. On the comparatively small territory of about 11 square kilometers more than 20 settlements and burial complexes relating to the Saltovo-Majak culture were revealed.

Thus, thanks to this research works the opinion of the scientists that since the mid-8th century and to the end of the 9th – the beginning of the 10th centuries Kerch peninsula was rather densely populated and experienced economic increase at this period, was confirmed.

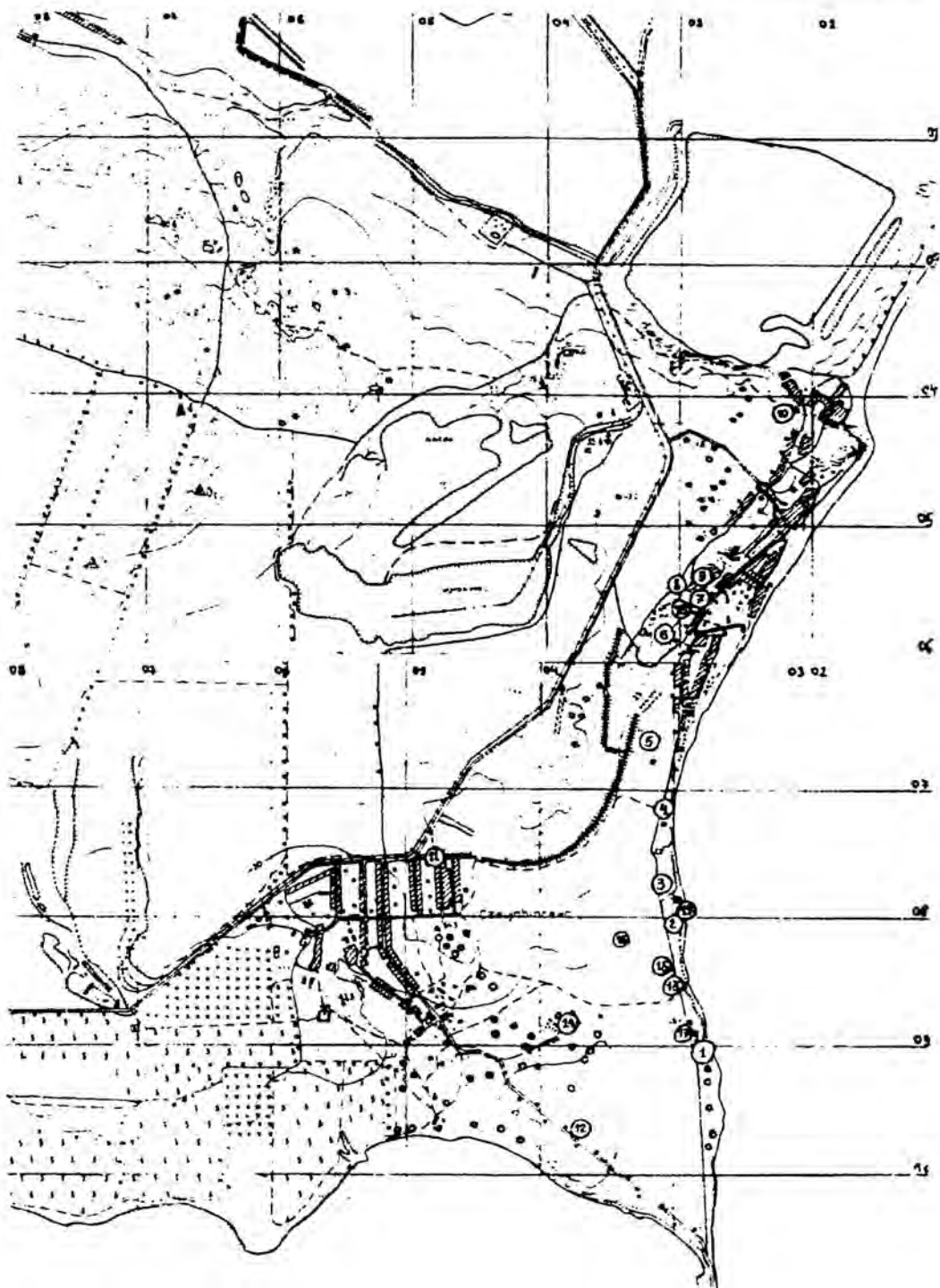


Рис. 1. Археологическая карта района с. Героевское.

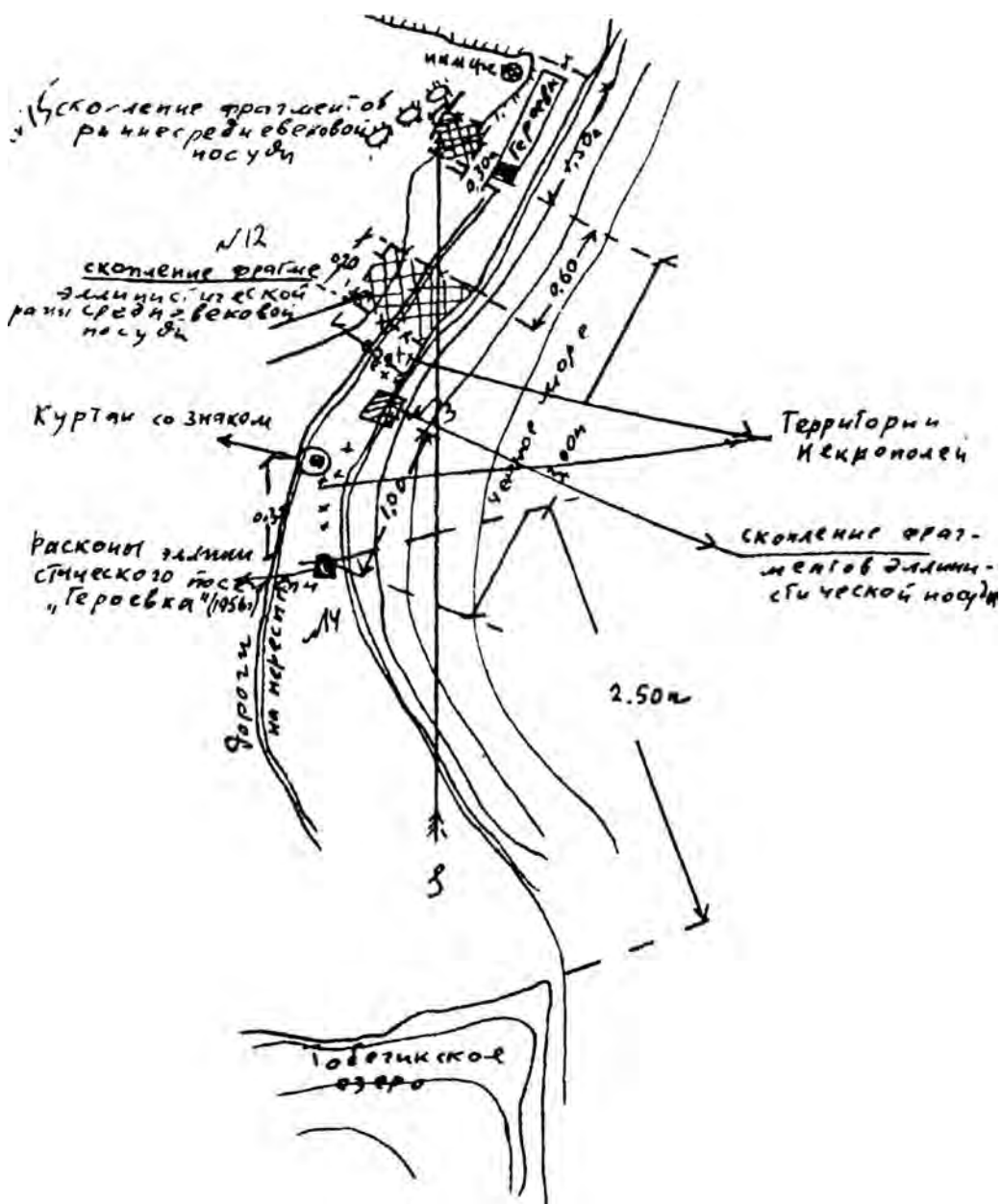


Рис. 2. Набросок из дневника В.В.Веселова.

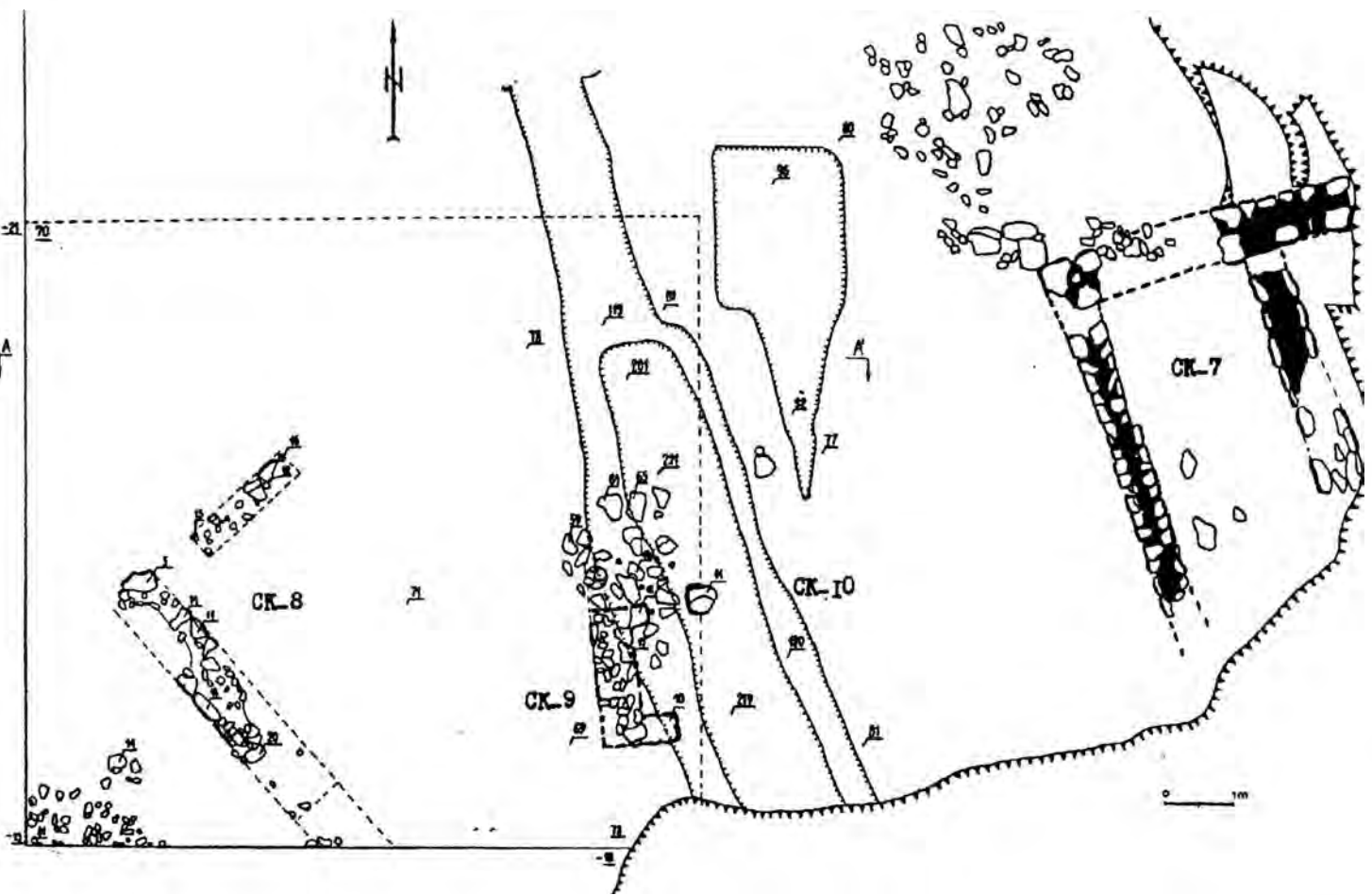


Рис. 3. Поселение Героевка-2. Сооружения VIII-X вв.

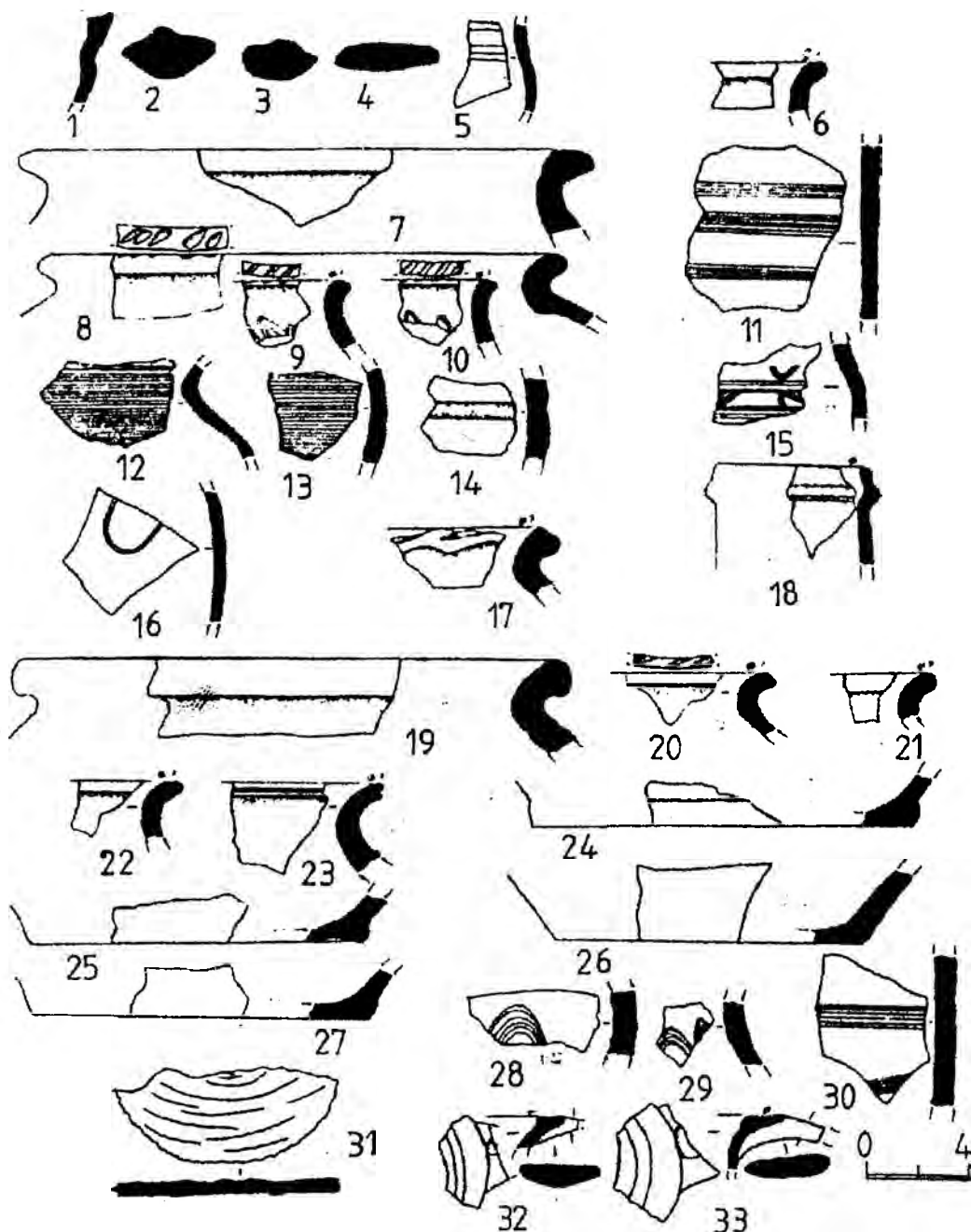


Рис. 4. Керамика с раннесредневековых поселений в окрестностях с. Героевское. 1-14 - поселение Верхне-Бурунский маяк северное, 15 - поселение Героевка-4, 16 - поселение Героевка-2, 17, 18 - поселение Героевка-3, 19-33 - поселение Героевка-6.

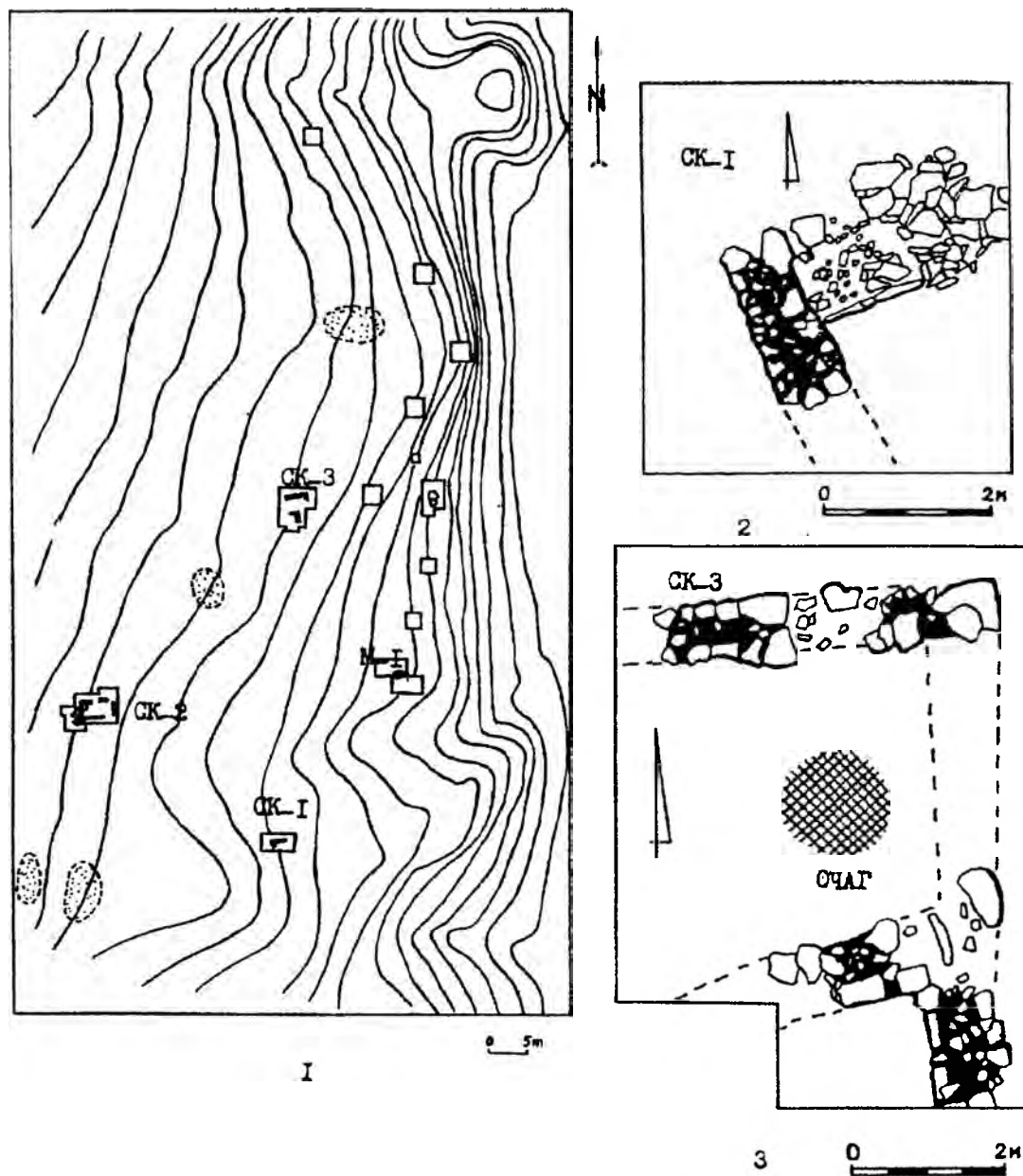


Рис. 5. Поселение Героевка-6.

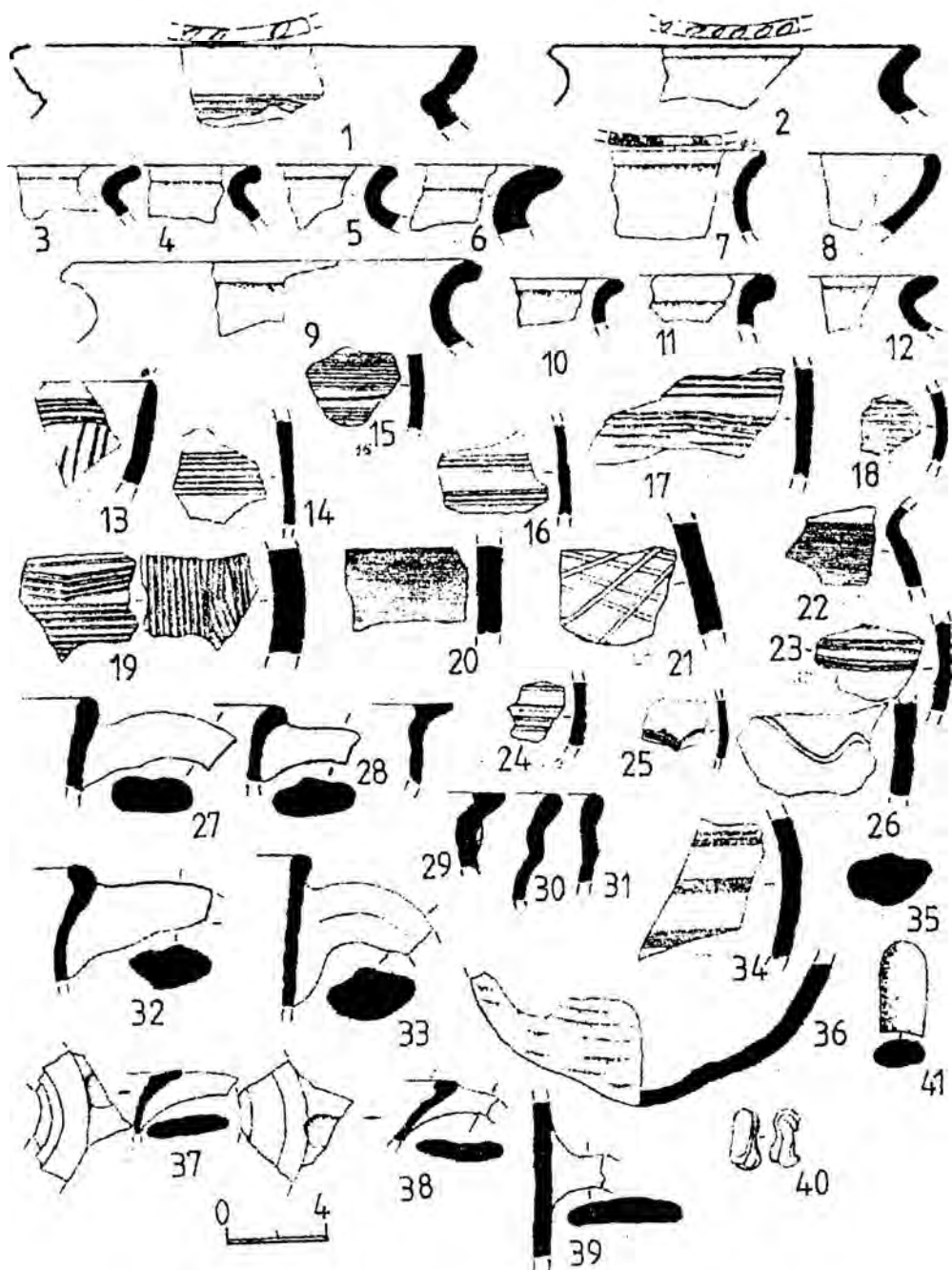


Рис. 6. Керамика с раннесредневекового поселения Эльтиген юго-западный.

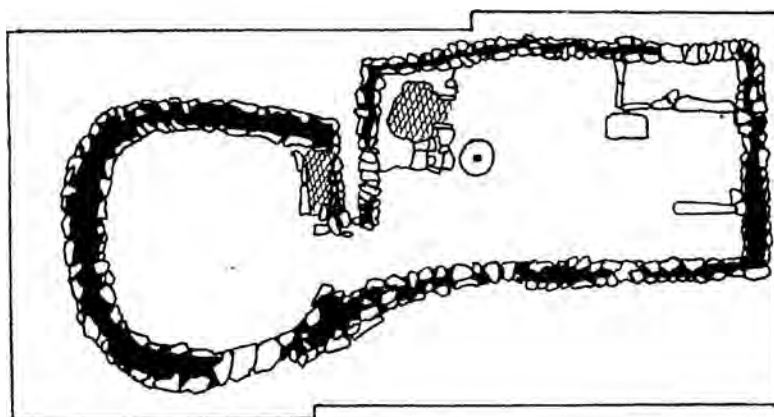


Рис. 7. Поселение Героевка-3. Постройка с башней.

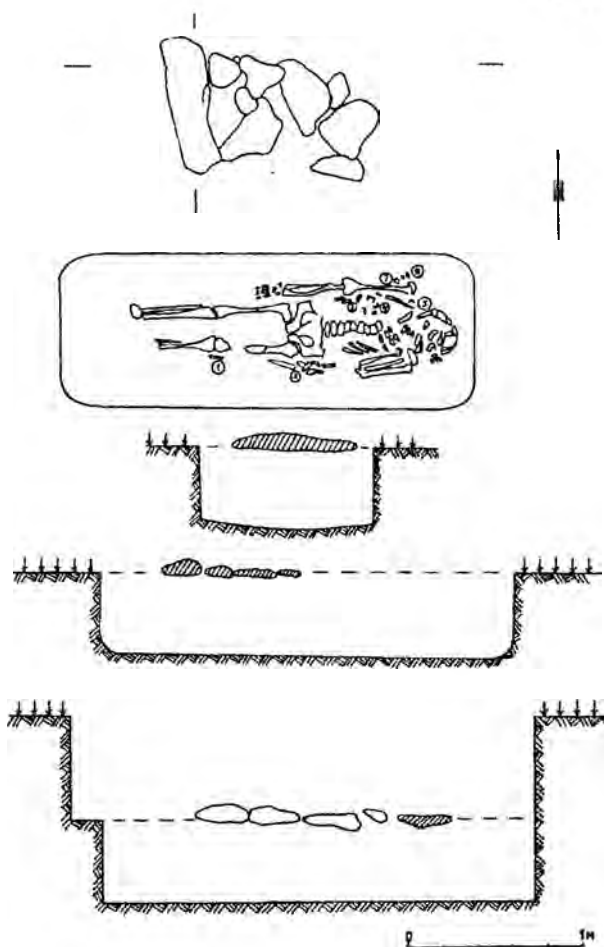


Рис. 8. Погребение на окраине поселения Героевка-6.

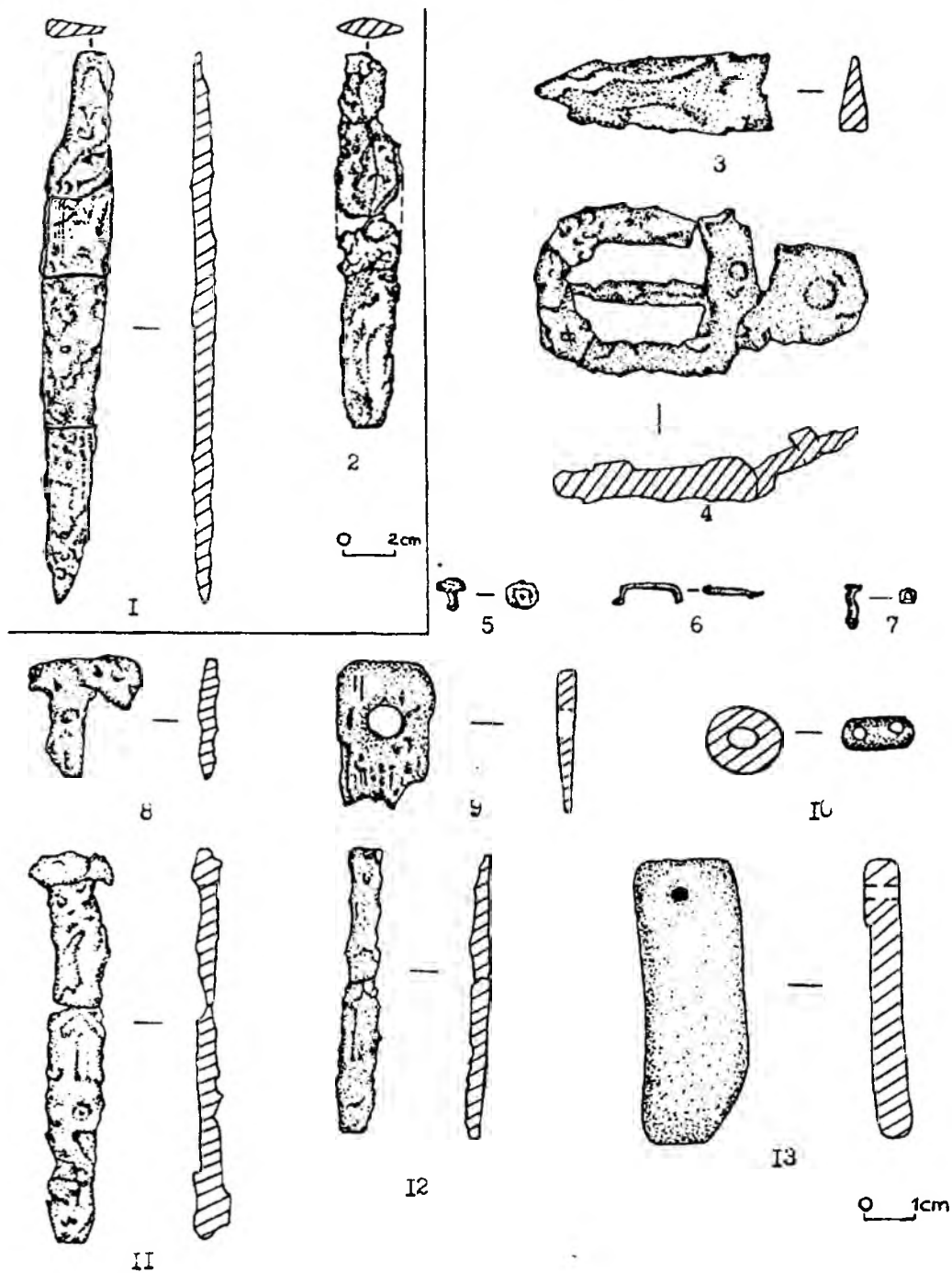


Рис. 9. Инвентарь погребения с окраины поселения Героевка-6.